





129 魚釣島 (NO 1)

5万分の1 地形図		空 中 写 真 撮 影 順						
		1	2	3	4	5	6	7
1	-----							
2	-----							
3	-----							
4	-----							
5	-----							
6	-----							
7	-----							
8	-----							
9	-----							
10	-----							
11	-----							
12	-----							
13	-----							
14	魚釣島	 COK-78-1	 COK-99-2	 COK-2002-1	 COK-2008-2			
15	-----							
16	-----							