


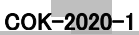

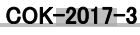
127 久米島 (NO 1)

5万分の1 地形図		空 中 写 真 撮 影 順						
		1	2	3	4	5	6	7
1	-----							
2	-----							
3	慶良間列島	MOK-70-1X	MOK-73-1Y	COK-77-2	MOK-84-1X	MOK-90-1X		
4	-----							
5	-----							
6	渡名喜島	MOK-70-1X	MOK-73-1Y	COK-77-2	COK-78-1	MOK-84-1X	MOK-90-1X	
7	-----							
8	-----							
9	-----							
10	-----							
11	久米島	MOK-70-1X	MOK-73-1Y	MOK-76-1Y	COK-77-2	COK-78-1	MOK-84-1X	硫黄島 MKU-84-4X
12	-----							
13	-----							
14	-----							
15	-----							
16	-----							

127 久米島 (NO 2)

5万分の1 地形図		空 中 写 真 撮 影 順						
		1	2	3	4	5	6	7
1	-----							
2	-----							
3	慶良間列島	OKC-93-6	OKC-93-7	COK-99-1X		COK-2000-1X		COK-2008-3X
4	-----							
5	-----							
6	渡名喜島	OKC-93-4	OKC-93-5			COK-2000-1X		COK-2008-3X
7	-----							
8	-----							
9	-----							
10	-----							
11	久米島	MOK-90-1X	OKC-93-8	硫黄鳥島 CKU-99-4X	鳥島 COK-99-5X	COK-2002-1X	CKU-2008-8X	COK-2008-3
12	-----							
13	-----							
14	-----							
15	-----							
16	-----							

127 久米島 (NO 3)

5万分の1 地形図		空 中 写 真 撮 影 順						
		1	2	3	4	5	6	7
1	_____							
2	_____							
3	慶良間列島							
4	_____							
5	_____							
6	渡名喜島							
7	_____							
8	_____							
9	_____							
10	_____							
11	久米島							
12	_____							
13								
14	_____							
15								
16	_____							