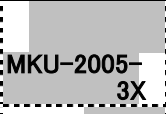
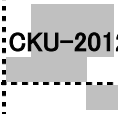






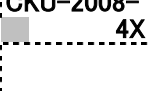

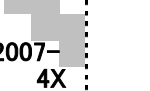


112 屋久島 (NO 1)

5万分の1 地形図		空 中 写 真 撮 影 順						
		1	2	3	4	5	6	7
1	種子島中部	MKU-67-11Y	CKU-77-5	CKU-78-3	MKU-85-4Y	MKU-88-6X	MKU-95-4X	MKU-2000-3X
2	種子島南部	MKU-67-11Y	CKU-77-5		MKU-85-4Y	MKU-88-6X	MKU-95-4X	MKU-2000-3X
3	-----							
4	-----							
5	-----							
6	屋久島 東北部	MKU-69-7Y	CKU-77-10					
7	屋久島 東南部	MKU-69-7Y	CKU-77-10					
8	-----							
9	-----							
10	屋久島 西北部		MKU-69-7Y	CKU-77-10	CKU-78-2	MKU-88-7X	MKU-95-4X	
11	屋久島 西南部		MKU-69-7Y	CKU-77-10	CKU-78-3		MKU-95-4X	CKU-2001-2X
12	-----							
13	-----							
14	口永良部島	MKU-66-11Y	CKU-78-2			MKU-88-7X	MKU-95-4X	
15	-----							
16	-----							

112 屋久島 (NO 2)

5万分の1 地形図		空 中 写 真 撮 影 順						
		1	2	3	4	5	6	7
1	種子島中部							
2	種子島南部							
3	-----							
4	-----							
5	-----							
6	屋久島 東北部							
7	屋久島 東南部							
8	-----							
9	-----							
10	屋久島 西北部							
11	屋久島 西南部							
12	-----							
13	-----							
14	口永良部島							
15	-----							
16	-----							