

98 松 山 (NO 1)

5万分の1 地形図		空 中 写 真 撮 影 順						
		1	2	3	4	5	6	7
1	松山北部	MSI-62-5	MSI-62-7X				MSI-65-1Y	
2	松山南部	MSI-62-5						MSI-65-1Y
3	久 万			MSI-64-1:8Y				
4	橋 原				MSI-64-2Y	MSI-64-5Y		
5	三津浜	MSI-62-5				MSI-65-1Y	MSI-65-5X	
6	郡 中	MSI-62-5				MSI-65-1Y		
7	大 洲		MSI-64-1:8Y					
8	卯之町			MSI-64-2Y	MSI-64-5Y			
9	久 賀	MCG-61-1Y	MCG-62-6					MCG-65-4X
10	青 島							MCG-65-4X
11	伊予長浜			MSI-64-1:8Y				
12	八幡浜				MSI-64-2Y	MSI-64-5Y	MSI-64-8Y	
13	柳 井	MCG-61-1Y	MCG-62-6	CG-64-8X	MCG-65-4X	MCG-67-4Y	MCG-70-6X	MCG-71-7X
14	室 津				MCG-65-4X	MCG-67-4Y		MCG-71-7X
15	-----							
16	伊予三崎			MSI-64-8Y		MSI-66-2X		

98 松 山 (NO 2)

5万分の1 地形図		空 中 写 真 撮 影 順						
		1	2	3	4	5	6	7
1	松山北部	MSI-66-5Y	MSI-66-6Y		MSI-67-3X	MSI-71-1X	MSI-73-3X	CSI-74-9
2	松山南部	MSI-66-5Y	MSI-66-6Y	MSI-66-1X	MSI-67-3X	MSI-71-1X	MSI-73-3X	
3	久 万			MSI-66-1X				
4	橋 原			MSI-66-2X				
5	三津浜		MSI-66-6Y	MSI-67-3X		MSI-71-1X	MSI-73-3X	
6	郡 中	MSI-66-1X	MSI-66-6Y	MSI-67-3X		MSI-71-1X	MSI-73-3X	CSI-74-11
7	大 洲	MSI-66-1X			MSI-69-3X			CSI-74-11
8	卯之町	MSI-66-2X			MSI-69-3X		MSI-74-3X	CSI-74-11
9	久 賀	MCG-65-5X		MCG-67-4Y	MCG-71-7X	CCG-74-11		CCG-81-3
10	青 島			MCG-67-4Y	CSI-74-11	CCG-74-11		CCG-81-3
11	伊予長浜	MSI-66-1X			CSI-74-11			
12	八幡浜		MSI-66-2X		CSI-74-11		MSI-76-2X	
13	柳 井		CCG-74-11		CCG-81-3	MCG-84-1Y	MCG-84-5X	
14	室 津		CCG-74-11		CCG-81-3			
15	-----							
16	伊予三崎	CSI-74-11		MSI-76-2X				

98 松 山 (NO 3)

5万分の1 地形図		空 中 写 真 撮 影 順						
		1	2	3	4	5	6	7
1	松山北部	CSI-74-11		MSI-82-1X	MSI-84-1X	MSI-87-1X	MSI-89-1X	MSI-93-1X
2	松山南部	CSI-74-11	CSI-75-5		MSI-84-1X		MSI-89-1X	MSI-93-1Y
3	久 万	CSI-74-11	CSI-75-5		MSI-84-1X	MSI-86-2X		MSI-90-3X
4	橋 原	CSI-74-11	MSI-75-3X	CSI-75-8		MSI-86-2Y		MSI-90-2Y
5	三津浜	CSI-74-11			MSI-84-1X		MSI-89-1X	
6	郡 中	CSI-75-5			MSI-84-1X		MSI-89-1X	
7	大 洲	CSI-75-5		MSI-82-4X	MSI-84-1X	MSI-86-2X		MSI-90-3X
8	卯之町	MSI-75-3X	CSI-75-8	MSI-76-2X	MSI-78-2X	MSI-82-4X	MSI-85-2X	MSI-90-2Y
9	久 賀				MSI-84-1X		MSI-89-1X	MCG-90-2X
10	青 島							MCG-90-2X
11	伊予長浜					MSI-86-2X		MSI-90-3X
12	八幡浜	MSI-78-2X				MSI-86-2X	MSI-90-2Y	MSI-90-3X
13	柳 井					MCG-88-3X		MCG-90-2X
14	室 津				MCG-84-1Y			MCG-90-2X
15	-----							
16	伊予三崎					MSI-86-2X		MSI-90-3X



















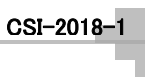

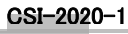

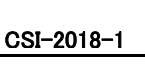



98 松 山 (NO 4)

5万分の1 地形図		空 中 写 真 撮 影 順						
		1	2	3	4	5	6	7
1	松山北部	MSI-94-1X		MSI-98-1X	MSI-99-1X			MSI-2002-4X
2	松山南部	MSI-94-1X			MSI-99-1X		MSI-2001-2Y	MSI-2002-4X
3	久 万		MSI-95-1X				MSI-2001-3Y	
4	橋 原				MSI-99-2Y			
5	三津浜	MSI-94-1X	CCG-95-2X		MSI-99-1X	MCG-2000-5Y		MSI-2002-4X
6	郡 中	MSI-94-1X			MSI-99-1X		MSI-2001-3Y	MSI-2002-4X
7	大 洲		MSI-95-1X				MSI-2001-3Y	MSI-2002-2X
8	卯之町	MSI-90-3X	MSI-95-1X		MSI-99-2Y			MSI-2002-2X
9	久 賀		MCG-95-2X		MSI-99-1X	MCG-2000-5Y		MSI-2002-4X
10	青 島		MCG-95-2X			MCG-2000-5Y	MSI-2001-3Y	
11	伊予長浜		MSI-95-1X				MSI-2001-3Y	MSI-2002-2X
12	八幡浜		MSI-95-1X		MSI-99-2Y		MSI-2001-4Y	MSI-2002-2X
13	柳 井	MCG-92-3X	MCG-95-2X	MCG-98-3X		MCG-2000-5Y	MCG-2001-3Y	
14	室 津		MCG-95-2X			MCG-2000-5Y		
15	-----							
16	伊予三崎		MSI-95-1X					MSI-2002-2X

98 松 山 (NO 5)

5万分の1 地形図		空 中 写 真 撮 影 順						
		1	2	3	4	5	6	7
1	松山北部	CSI-2003- 1X			MSI-2005- 1X	MSI-2006- 1X		
2	松山南部	CSI-2003- 1X				MSI-2006- 1X		
3	久 万		MSI-2003- 8X		MSI-2005- 3X			
4	橋 原				MSI-2005- 3X			
5	三津浜	CSI-2003- 1X		MCG-2004- 2X		MSI-2006- 1X		CCG-2009- 3X
6	郡 中	CSI-2003- 1X	MSI-2003- 8X			MSI-2006- 1X	CSI-2008- 1X	
7	大 洲		MSI-2003- 8X		MSI-2005- 3X		CSI-2008- 1X	
8	卯之町				MSI-2005- 3X		CSI-2008- 1X	
9	久 賀	MCG-2003- 2X		MCG-2004- 2X		MSI-2006- 1X	CCG-2008- 1	CCG-2009- 3X
10	青 島		MSI-2003- 8X	MCG-2004- 2X			CSI-2008- 1X	CCG-2009- 3X
11	伊予長浜		MSI-2003- 8X				CSI-2008- 1X	
12	八幡浜						CSI-2008- 1X	
13	柳 井			MCG-2004- 2X			CCG-2008- 1	
14	室 津			MCG-2004- 2X				CCG-2009- 3X
15	-----							
16	伊予三崎						CSI-2008- 1X	

98 松 山 (NO 6)

5万分の1 地形図		空 中 写 真 撮 影 順						
		1	2	3	4	5	6	7
1	松山北部	 CSI-2010-3		 CSI-2016-1			 CSI-2018-4	
2	松山南部	 CSI-2010-3						
3	久 万	 CSI-2010-3						
4	橋 原				 CSI-2018-1			
5	三津浜	 CSI-2010-3					 CSI-2018-4	
6	郡 中	 CSI-2010-3						
7	大 洲		 CSI-2012-5		 CSI-2018-1	 CSI-2018-3		
8	卯之町		 CSI-2012-5		 CSI-2018-1	 CSI-2018-2		
9	久 賀						 CSI-2018-4	
10	青 島			 CSI-2017-8				
11	伊予長浜		 CSI-2012-5		 CSI-2018-1	 CSI-2018-3		 CSI-2020-1
12	八幡浜		 CSI-2012-5		 CSI-2018-1	 CSI-2018-2		 CSI-2020-1
13	柳 井							
14	室 津							
15	—							
16	伊予三崎							 CSI-2020-1