

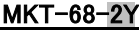














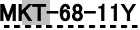












61 小笠原諸島 ( NO 1 )

5万分の1 地形図		空 中 写 真 撮 影 順						
		1	2	3	4	5	6	7
1	-----							
2	-----							
3	-----							
4	-----							
5	-----							
6	-----							
7	-----							
8	-----							
9	沖ノ鳥島	 MKT-68-10Y					 MKT-79-3	
10	-----							
11	-----							
12	火山列島	 MKT-68-2Y	 MKT-68-3Y	 MKT-68-5Y	 MKT-76-6Y	 CKT-78-5	 CKT-2013-1	北硫黄島 CKT-2013-2 南硫黄島 CKT-2013-3
13	母島列島		 MKT-68-4Y			 CKT-78-4	 CKT-2013-6	
14	父島列島	 MKT-68-1Y	 MKT-68-6Y		 MKT-76-6Y	 CKT-78-4	西之島 CKT-2013-4 CKT-2013-12 CKT-2013-15	 CKT-2013-5
15	聳島列島		 MKT-68-9Y	 MKT-68-11Y		 CKT-78-4	 CKT-2013-7	
16	南鳥島			 MKT-75-16Y				

61 小笠原諸島（NO 2）

5万分の1 地形図	空 中 写 真 撮 影 順						
	1	2	3	4	5	6	7
1	——						
2	——						
3	——						
4	——						
5	——						
6	——						
7	——						
8	——						
9	沖ノ鳥島						
10	——						
11	——						
12	火山列島						
			CKT-2016-8			CKT-2019-15	
13	母島列島						
14	父島列島	 西之島 CKT-2014-4 CKT-2014-5	 西之島 CKT-2015-14	 西之島 CKT-2016-6	 西之島 CKT-2017-8	 西之島 CKT-2018-6	
15	聳島列島						
16	南鳥島						