







58 三宅島 (NO 1)

5万分の1 地形図		空 中 写 真 撮 影 順						
		1	2	3	4	5	6	7
1	-----							
2	-----							
3	-----							
4	-----							
5	-----							
6	-----							
7	-----							
8	三宅島	MKT-65-6X	MKT-68-8Y	MKT-75-2X	CKT-78-2	MKT-80-4X	MKT-90-6Y	CKT-99-4X
9	利 島	MKT-65-6X	MKT-68-8Y	MKT-75-2X	CKT-78-2	MKT-90-5Y		CKT-99-4X
10	新 島	MKT-65-6X	MKT-68-8Y	MKT-75-2X	CKT-78-2	MKT-90-5Y		CKT-99-4X
11	-----							
12	-----							
13	-----							
14	-----							
15	神津島	MKT-65-6X	MKT-68-8Y	MKT-75-2X	CKT-78-2	MKT-90-5Y		CKT-99-4X
16	-----							

58 三宅島 (NO 2)

5万分の1 地形図		空 中 写 真 撮 影 順						
		1	2	3	4	5	6	7
1	-----							
2	-----							
3	-----							
4	-----							
5	-----							
6	-----							
7	-----							
8	三宅島	11月8日撮影 CKT-2000- 6X	11月30日撮影 CKT-2000- 7X	平成13年 2月18日撮影 CKT-2000- 8X	CKT-2001- 2X	CKT-2003- 1X	CKT-2006- 3X	CKT-2010- 7
9	利 島	9月撮影 CKT-2000- 9X	11月18日撮影 CKT-2000- 10X	CKT-2007- 2X				
10	新 島	9月撮影 CKT-2000- 9X	11月18日撮影 CKT-2000- 10X	CKT-2007- 2X				
11	-----							
12	-----							
13	-----							
14	-----							
15	神津島	9月撮影 CKT-2000- 9X	11月18日撮影 CKT-2000- 10X	CKT-2007- 2X				
16	-----							

58 三宅島 (NO 3)

5万分の1 地形図		空 中 写 真 撮 影 順						
		1	2	3	4	5	6	7
1	——							
2	——							
3	——							
4	——							
5	——							
6	——							
7	——							
8	三宅島							
9	利 島	 CKT-2014-3	 CKT-2016-4		 CKT-2020-1			
10	新 島	 CKT-2012-1X			 CKT-2020-1			
11	——							
12	——							
13	——							
14	——							
15	神津島			 CKT-2018-5				
16	——							