

44 福 島 (NO 1-1)

5万分の1 地形図		空 中 写 真 撮 影 順						
		1	2	3	4	5	6	7
17	-----							
18	-----							
19	-----							
20	-----							
21	-----							
22	-----							
23	大 壘	MTO-63-13X	MTO-70-5X	MTO-71-8Y	CTO-75-30		MTO-2000-3Y	CTO-2010-7X
24	磐城富岡	MTO-63-13X		MTO-71-8Y	CTO-75-30	MTO-84-5Y	MTO-2000-3Y	
25	-----							
26	-----							
27	-----							
28	-----							
29	-----							
30	-----							
31	-----							
32	-----							

44 福 島 (NO 1-2)

5万分の1 地形図		空 中 写 真 撮 影 順						
		1	2	3	4	5	6	7
17	-----							
18	-----							
19	-----							
20	-----							
21	-----							
22	-----							
23	大 甕	CTO-2012-1		CTO-2012-11	CTO-2013-11	CTO-2013-12	CTO-2018-2	
24	磐城富岡	CTO-2012-1	CTO-2012-3	CTO-2012-11		CTO-2013-12	CTO-2018-2	
25	-----							
26	-----							
27	-----							
28	-----							
29	-----							
30	-----							
31	-----							
32	-----							

44 福 島 (NO 1)

5万分の1 地形図		空 中 写 真 撮 影 順						
		1	2	3	4	5	6	7
1	角 田	MTO-61-3	MTO-63-12X	MTO-68-8X		MTO-71-7Y		MTO-74-3X
2	相馬中村	MTO-63-12X	MTO-63-13X	MTO-68-8X	MTO-70-5X	MTO-71-7Y		
3	原 町		MTO-63-13X		MTO-70-5X		MTO-71-8Y	
4	浪 江		MTO-63-13X				MTO-71-8Y	
5	桑 折	MTO-63-7X	MTO-68-8X		MTO-71-7Y	MTO-75-7	MTO-74-3X	CTO-75-28
6	保 原	MTO-63-7X	MTO-68-8X	MTO-70-5X	MTO-71-7Y	MTO-75-7		CTO-75-29
7	川 俣	MTO-64-2X		MTO-71-4X	MTO-71-8Y			CTO-75-29
8	常 葉	MTO-64-2X			MTO-71-8Y			
9	関	MTO-63-5X		MTO-63-7X		MTO-70-4X		MTO-71-7Y
10	福 島	MTO-63-5X		MTO-63-7X		MTO-70-5X		MTO-71-7Y
11	二本松				MTO-64-2X		MTO-71-4X	
12	郡 山	MTO-63-2Y			MTO-64-2X		MTO-71-4X	
13	米 沢	MTO-63-5X		MTO-70-4X	MTO-71-7Y	MTO-73-9Y		MTO-74-4X
14	吾妻山				MTO-68-9X		MTO-72-8Y	MTO-73-9Y
15	磐梯山		MTO-63-8X	MTO-64-2X	MTO-68-9X	MTO-71-8Y		MTO-73-9Y
16	猪苗代湖		MTO-63-8X	MTO-64-2X	MTO-68-9X	MTO-71-8Y		MTO-73-9Y

44 福 島 (NO 2)

5万分の1 地形図		空 中 写 真 撮 影 順						
		1	2	3	4	5	6	7
1	角 田	CTO-75-28		MTO-79-3	MTO-83-2X	MTO-84-4Y		
2	相馬中村		CTO-75-30					
3	原 町		CTO-75-30					
4	浪 江		CTO-75-30				MTO-84-5Y	
5	桑 折	CTO-76-23	MTO-79-3	MTO-81-6	MTO-83-2X	MTO-84-4Y		
6	保 原		CTO-75-30	MTO-81-6				
7	川 俣	MTO-75-7	CTO-75-30	MTO-81-6		MTO-84-5Y		
8	常 葉		CTO-75-30	CTO-75-31		MTO-84-5Y		
9	関	MTO-74-4X		MTO-75-7			CTO-76-23	
10	福 島		MTO-72-8Y	MTO-75-7	CTO-75-29		CTO-76-23	MTO-79-4X
11	二本松	MTO-71-8Y		MTO-75-7	CTO-75-29		CTO-76-23	
12	郡 山	MTO-71-8Y		MTO-75-7	CTO-75-30	CTO-75-31	CTO-76-26	
13	米 沢	CTO-76-22	CTO-76-23	CTO-77-12	CTO-77-13			MTO-83-3X
14	吾妻山	CTO-76-24	CTO-76-23			MTO-79-4X		
15	磐梯山		CTO-76-23	CTO-76-25			MTO-82-3X	
16	猪苗代湖	CTO-75-31		CTO-76-25	CTO-76-26		MTO-82-3X	

44 福 島 (NO 3)

5万分の1 地形図		空 中 写 真 撮 影 順						
		1	2	3	4	5	6	7
1	角 田							MTO-88-3X
2	相馬中村						MTO-88-5Y	MTO-88-3X
3	原 町							
4	浪 江							
5	桑 折							
6	保 原							MTO-92-1
7	川 俣							MTO-92-1
8	常 葉						MTO-87-4X	
9	関	MTO-81-6	MTO-83-3X	MTO-83-1Y	MTO-84-4Y		MTO-87-4X	MTO-92-1
10	福 島	MTO-81-6		MTO-83-1Y			MTO-87-4X	MTO-92-1
11	二本松	MTO-81-6	MTO-82-3X	MTO-83-1Y			MTO-87-4X	MTO-92-1
12	郡 山		MTO-81-7	MTO-82-3X	MTO-83-1Y		MTO-87-4X	
13	米 沢	MTO-84-4Y				MTO-88-5X	MTO-88-6Y	
14	吾妻山					MTO-88-5X	MTO-88-6Y	MTO-88-1Y
15	磐梯山						MTO-88-6Y	MTO-88-1Y
16	猪苗代湖				MTO-87-1Z	MTO-87-4X	MTO-88-6Y	




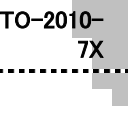



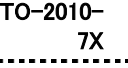
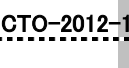
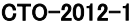

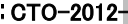
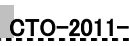
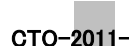


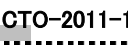
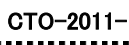
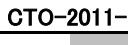



44 福 島 (NO 4)

5万分の1 地形図		空 中 写 真 撮 影 順						
		1	2	3	4	5	6	7
1	角 田		CTO-93-1X	MTO-97-1Y	MTO-98-4X		MTO-2000-3Y	
2	相馬中村		CTO-93-1X	MTO-97-1Y	MTO-98-4X		MTO-2000-3Y	
3	原 町						MTO-2000-3Y	
4	浪 江						MTO-2000-3Y	
5	桑 折						MTO-2000-3Y	
6	保 原						MTO-2000-3Y	
7	川 俣							
8	常 葉							
9	関	MTO-92-4X		MTO-97-2X		MTO-99-5X		
10	福 島	MTO-92-4X		MTO-97-2X				
11	二本松	MTO-92-4X		MTO-97-2X			MTO-2000-2Y	
12	郡 山	MTO-92-4X		MTO-97-2X				
13	米 沢		MTO-93-1X			MTO-99-5X		
14	吾妻山		MTO-93-1X	MTO-97-2X				CTO-2000-1X
15	磐梯山			MTO-97-2X			MTO-2000-2Y	CTO-2000-1X
16	猪苗代湖						MKT-2000-1Y,2Y	











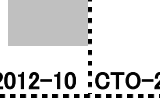
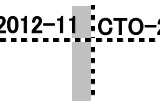

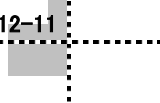
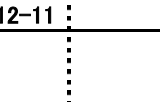
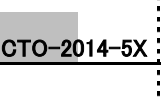





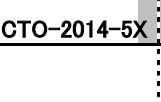





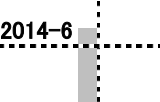

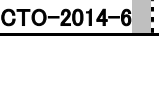
44 福 島 (NO 5)

5万分の1 地形図		空 中 写 真 撮 影 順						
		1	2	3	4	5	6	7
1	角 田	MTO-2002-4X			MTO-2006-1X			
2	相馬中村	MTO-2002-4X			MTO-2006-1X			
3	原 町							
4	浪 江							
5	桑 折					CTO-2007-1		
6	保 原					CTO-2007-1		
7	川 俣					CTO-2007-1		
8	常 葉					CTO-2007-1	CTO-2007-2	
9	関	MTO-2003-5X	MTO-2005-4X			CTO-2007-1		
#	福 島		MTO-2005-4X			CTO-2007-1		
#	二本松		MTO-2005-4X			CTO-2007-1		
#	郡 山		MTO-2005-4X			CTO-2007-1	CTO-2007-2	CTO-2009-1
#	米 沢	MTO-2003-5X						
#	吾妻山							
#	磐梯山							
#	猪苗代湖						CTO-2007-2	CTO-2009-1






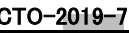




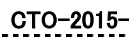



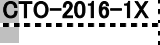


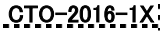





44 福 島 (NO 6)

5万分の1 地形図		空 中 写 真 撮 影 順						
		1	2	3	4	5	6	7
1	角 田	 CTO-2010-4	 CTO-2010-7X	 CTO-2011-10				
2	相馬中村		 CTO-2010-7X	 CTO-2011-10	 CTO-2011-16	 CTO-2012-1		
3	原 町		 CTO-2010-7X			 CTO-2012-1		
4	浪 江					 CTO-2012-1	 CTO-2012-2	 CTO-2012-3
5	桑 折				 CTO-2011-20			
6	保 原				 CTO-2011-21			
7	川 俣							
8	常 葉							
9	関				 CTO-2011-20			
10	福 島				 CTO-2011-19			
11	二本松			 CTO-2011-18	 CTO-2011-19			
12	郡 山			 CTO-2011-18				
13	米 沢			 CTO-2011-13				
14	吾妻山							
15	磐梯山			 CTO-2011-14				
16	猪苗代湖			 CTO-2011-14				

44 福 島 (NO 7)

5万分の1 地形図		空 中 写 真 撮 影 順						
		1	2	3	4	5	6	7
1	角 田	 CTO-2012-10		 CTO-2013-11				
2	相馬中村	 CTO-2012-10	 CTO-2012-11	 CTO-2013-11				
3	原 町		 CTO-2012-11	 CTO-2013-11	 CTO-2013-12			
4	浪 江		 CTO-2012-11		 CTO-2013-12			
5	桑 折							
6	保 原	 CTO-2012-10	 CTO-2012-11	 CTO-2013-11				
7	川 俣		 CTO-2012-11					
8	常 葉		 CTO-2012-11			 CTO-2014-5X		
9	関							 CTO-2015-2X
10	福 島							 CTO-2015-2X
11	二本松					 CTO-2014-5X	 CTO-2014-6	 CTO-2015-2X
12	郡 山					 CTO-2014-5X	 CTO-2014-6	
13	米 沢	 CTO-2012-4		 CTO-2013-3	 CTO-2013-13			
14	吾妻山							
15	磐梯山					 CTO-2014-5X	 CTO-2014-6	
16	猪苗代湖					 CTO-2014-5X	 CTO-2014-6	

44 福 島 (NO 8)

5万分の1 地形図		空 中 写 真 撮 影 順						
		1	2	3	4	5	6	7
1	角 田							
2	相馬中村							
3	原 町							
4	浪 江							
5	桑 折							
6	保 原							
7	川 俣							
8	常 葉							
9	関							
10	福 島							
11	二本松							
12	郡 山							
13	米 沢							
14	吾妻山							
15	磐梯山							
16	猪苗代湖							