





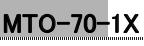


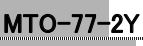

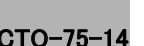
















34 野 辺 地 (NO 1)

5 万分の1 地形図		空 中 写 真 撮 影 順						
		1	2	3	4	5	6	7
1	-----							
2	-----							
3	-----							
4	-----							
5	-----							
6	-----							
7	-----							
8	-----							
9	近 川						MTO-69-1X	MTO-69-7Y
10	陸奥横浜		MTO-63-10X					MTO-69-7Y
11	平 沼	MTO-62-7	MTO-63-10X	MTO-66-1X		MTO-68-1X		MTO-69-7Y
12	三 沢	MTO-62-7	MTO-63-10X	MTO-66-1X				MTO-69-7Y
13	む つ						MTO-69-1X	MTO-69-7Y
14	-----							
15	野辺地	MTO-62-1X	MTO-63-10X	MTO-66-1X	MTO-67-2X	MTO-68-1X	MTO-69-7Y	MTO-69-8Y
16	七 戸	MTO-62-7	MTO-63-10X	MTO-66-1X	MTO-67-2X		MTO-69-7Y	MTO-69-8Y

34 野辺地(NO 2)

5万分の1 地形図		空 中 写 真 撮 影 順						
		1	2	3	4	5	6	7
1	-----							
2	-----							
3	-----							
4	-----							
5	-----							
6	-----							
7	-----							
8	-----							
9	近 川	 MTO-70-1X			 CTO-75-13		 MTO-77-2Y	
10	陸奥横浜	 MTO-70-1X				 CTO-75-14	 MTO-77-2Y	
11	平 沼	 MTO-70-1X	 MTO-71-1X			 CTO-75-14	 MTO-77-2Y	
12	三 沢		 MTO-71-1X			 CTO-75-14	 MTO-77-2Y	
13	む つ				 CTO-75-13			
14	-----							
15	野辺地	 MTO-70-1X	 MTO-71-1X	 MTO-75-1X	 CTO-75-14	 CTO-75-15		 MTO-77-2Y
16	七 戸		 MTO-71-1X	 MTO-75-1X	 CTO-75-14	 CTO-75-15	 CTO-75-16	 MTO-77-2Y

34 野辺地 (NO 3)

5万分の1 地形図		空 中 写 真 撮 影 順						
		1	2	3	4	5	6	7
1	-----							
2	-----							
3	-----							
4	-----							
5	-----							
6	-----							
7	-----							
8	-----							
9	近 川	MTO-82-5X						
10	陸奥横浜	MTO-82-5X				MTO-92-1X		
11	平 沼	MTO-82-5X		MTO-87-1X		MTO-92-1X		
12	三 沢	MTO-82-5X		MTO-87-1X		MTO-92-1X		
13	む つ		MTO-84-1Y		MTO-91-2Y			
14	-----							
15	野辺地	MTO-82-5X	MTO-86-1X	MTO-87-1X	MTO-91-1X	MTO-92-1X		MTO-96-1X
16	七 戸	MTO-82-5X	MTO-86-1X	MTO-87-1X	MTO-91-1X	MTO-92-1X	MTO-94-2Y	MTO-96-1X

34 野辺地 (NO 4)

5万分の1 地形図		空 中 写 真 撮 影 順						
		1	2	3	4	5	6	7
1	-----							
2	-----							
3	-----							
4	-----							
5	-----							
6	-----							
7	-----							
8	-----							
9	近 川		MTO-2001- 3Y			CTO-2008- 1X		CTO-2014- 2
10	陸奥横浜	MTO-97-1X	MTO-2001- 3Y	MTO-2001- 4Y		CTO-2008- 1X	CTO-2011-1X	
11	平 沼	MTO-97-1X	MTO-2001- 4Y	MTO-2004- 1X	MTO-2006- 3X	CTO-2008- 1X	CTO-2011-1X	CTO-2014- 3
12	三 沢	MTO-97-1X	MTO-2001- 4Y	MTO-2004- 1X	MTO-2006- 3X	CTO-2008- 1X	CTO-2011-1X	CTO-2014- 3
13	む つ		MTO-2001- 3Y			CTO-2008- 1X		CTO-2014- 2
14	-----							
15	野辺地	MTO-97-1X	MTO-2001- 4Y	MTO-2001- 5Y	MTO-2006- 3X	CTO-2008- 1X		CTO-2014- 3
16	七 戸	MTO-97-1X	MTO-2001- 4Y	MTO-2001- 5Y	MTO-2006- 3X	CTO-2008- 1X		CTO-2014- 3

34 野辺地 (NO 5)

5万分の1 地形図		空 中 写 真 撮 影 順						
		1	2	3	4	5	6	7
1	-----							
2	-----							
3	-----							
4	-----							
5	-----							
6	-----							
7	-----							
8	-----							
9	近 川							
10	陸奥横浜							
11	平 沼							
12	三 沢							
13	む つ							
14	-----							
15	野辺地							
16	七 戸	CTO-2014-3X		CTO-2014-4				