








33 渡島大島 (NO 1)

5万分の1 地形図		空 中 写 真 撮 影 順						
		1	2	3	4	5	6	7
1	-----							
2	-----							
3	-----							
4	-----							
5	-----							
6	-----							
7	-----							
8	-----							
9	-----							
10	-----							
11	-----							
12	渡島大島	 MHO-70-9Y	 CHO-76-18	 CHO-76-21	 MHO-88-4X	 MHO-95-6X	 CHO-2004-3X	 CHO-2005-2X
13	-----							
14	-----							
15	-----							
16	-----							

33 渡島大島 (NO 2)

5万分の1 地形図		空 中 写 真 撮 影 順						
		1	2	3	4	5	6	7
1	-----							
2	-----							
3	-----							
4	-----							
5	-----							
6	-----							
7	-----							
8	-----							
9	-----							
10	-----							
11	-----							
12	渡島大島	小島 CHO-2009- 2						
13	-----							
14	-----							
15	-----							
16	-----							