

・もっと便利に、もっと詳細に
 「マップインデックス(地図索引図)」は地図検索の道しるべ!
 ・地図センターのホームページから地図一覧図を検索できます。

図書の種類	規格	定価 (消費税込)
地形図図式典(第4版)	B5	1,871円
全国道庁自治体町村面積調査平成29年版	A4	3,520円
日本の山岳高(1003山)	A4	1,980円
地理情報データハンドブック	A4	1,676円
5万分1地形図作成・所蔵目録	A4	3,457円
空中写真による距離の測定-基礎カード集	A4	2,200円
マップMEMO	B6	100円
マップインデックス(地図索引図)	A3	2,200円
地名学-地名の知識、法律、言語-	A5	3,630円
アメリカの伊豆半島とフランスの伊豆半島	A4	2,619円
タイムスリップ・マップ四国版	A4	2,043円
つくばの古地図	A4	838円
空間情報ガイド 空中写真・衛星画像	A4	1,650円
五十分一東京国測量図	A3	19,800円
地図と測量のQ&A	A4	1,320円
昭和29年3月10日東京大空襲米軍撮影空中写真 A3複製本	A3複製本	13,200円
「五十分一」地形図がわかる 変化する地形の歴史	A5	2,200円
地図記号500	A4	550円
国-府-市-町-村-界は 空間情報と特許情報	A4	1,320円
地形図標準定(一般) 過去掲載新選100	A4	1,100円
空中写真による距離の測定-基礎カード集	A4	8,800円
陸地測量部写真集	A4	3,080円

メール地図中心 <https://www.jnc.or.jp/mse/pindex.html>
 地図や測量に関する最新情報を配信 3日申し込みはホームページで
 地図センターの月誌は 1冊890円 消費税込み
 ※ 2014年3月号までのバックナンバーは1冊495円(税込)
 2014年4月～2015年3月号までのバックナンバーは1冊499円(税込)
 2015年4月～2018年9月号までのバックナンバーは1冊660円(税込)
 年間購読料6,600円(12冊分、送料+V-CAS)
 地図地理検定 <https://www.jnc.or.jp/chizuken/info.html>
 日本地図センター主催 毎年2回実施

1:25,000土地利用図
 札幌(菊判折図10色)H04

1:25,000土地利用図
 北九州(菊判折図10色)H06

1:25,000土地利用図
 福岡(菊判折図10色)H05

1:25,000土地利用図
 福岡(菊判折図10色)H05

1:25,000土地利用図
 北九州(菊判折図10色)H06

1:25,000土地利用図
 福岡(菊判折図10色)H05

1:25,000土地利用図
 福岡(菊判折図10色)H05

1:25,000土地利用図
 北九州(菊判折図10色)H06

1:25,000土地利用図
 福岡(菊判折図10色)H05

1:25,000土地利用図
 北九州(菊判折図10色)H06

1:25,000土地利用図
 福岡(菊判折図10色)H05

1:25,000土地利用図
 北九州(菊判折図10色)H06

1:25,000土地利用図
 福岡(菊判折図10色)H05

1:25,000土地利用図
 北九州(菊判折図10色)H06

1:25,000土地利用図
 福岡(菊判折図10色)H05

1:25,000土地利用図
 北九州(菊判折図10色)H06

1:25,000土地利用図
 福岡(菊判折図10色)H05

1:25,000土地利用図
 北九州(菊判折図10色)H06

1:25,000土地利用図
 福岡(菊判折図10色)H05

1:25,000土地利用図
 北九州(菊判折図10色)H06

1:25,000土地利用図
 福岡(菊判折図10色)H05

1:25,000土地利用図
 北九州(菊判折図10色)H06

1:25,000土地利用図
 福岡(菊判折図10色)H05

1:25,000土地利用図
 北九州(菊判折図10色)H06

1:25,000土地利用図
 福岡(菊判折図10色)H05

1:25,000土地利用図
 北九州(菊判折図10色)H06

1:25,000土地利用図
 福岡(菊判折図10色)H05

1:25,000土地利用図
 北九州(菊判折図10色)H06

1:25,000土地利用図
 福岡(菊判折図10色)H05

1:25,000土地利用図
 北九州(菊判折図10色)H06

1:25,000土地利用図
 福岡(菊判折図10色)H05

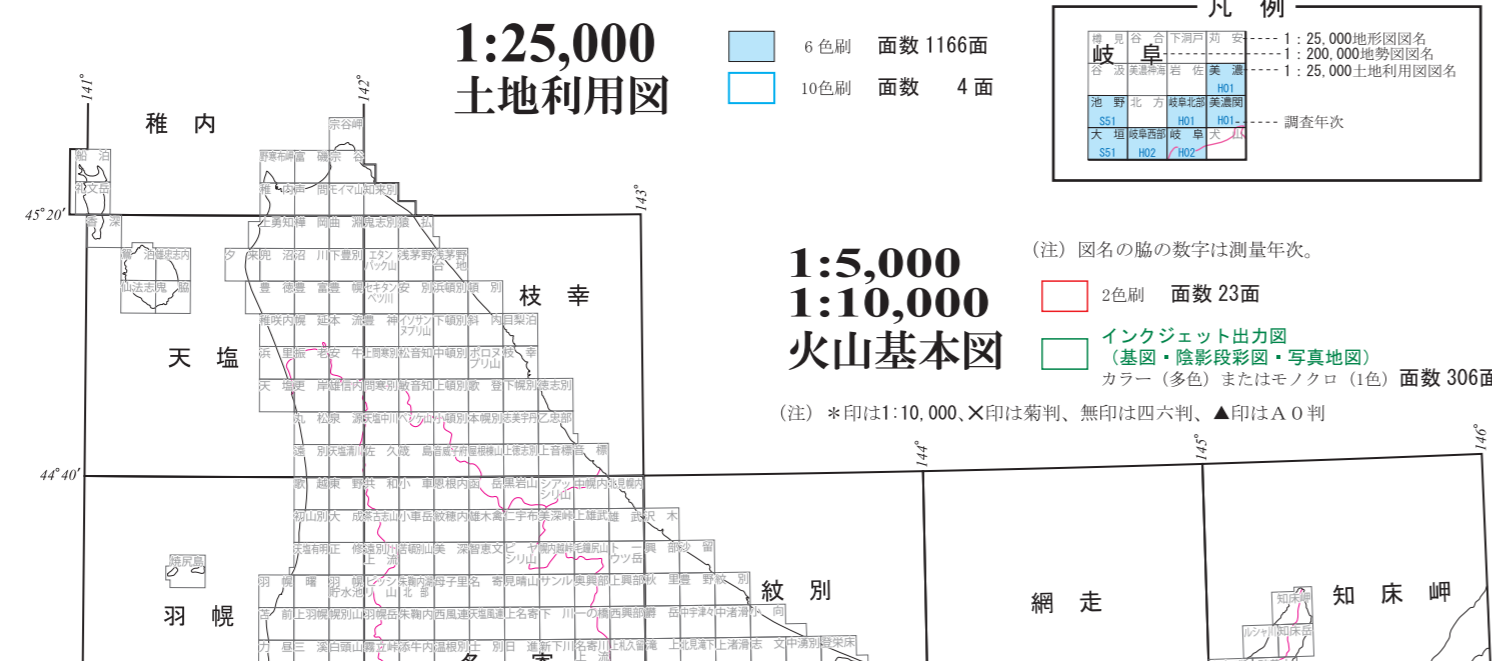
1:25,000土地利用図
 北九州(菊判折図10色)H06

1:25,000土地利用図
 福岡(菊判折図10色)H05

1:25,000土地利用図
 北九州(菊判折図10色)H06

1:25,000土地利用図
 福岡(菊判折図10色)H05

1:25,000土地利用図
 北九州(菊判折図10色)H06



1:5,000
 1:10,000
 火山基本図

(注) 図名の脇の数字は測量年次。
 2色刷 面数23面
 インクジェット出力図
 (基図・陰影彩色図・写真地図)
 カラー(多色)またはモノクロ(1色) 面数306面
 (注) *印は1:10,000、X印は菊判、無印は四六判、▲印はA0判

1:25,000土地利用図
 札幌(菊判折図10色)H04

1:25,000土地利用図
 北九州(菊判折図10色)H06

1:25,000土地利用図
 福岡(菊判折図10色)H05

1:25,000土地利用図
 福岡(菊判折図10色)H05

1:25,000土地利用図
 北九州(菊判折図10色)H06

1:25,000土地利用図
 福岡(菊判折図10色)H05

1:25,000土地利用図
 北九州(菊判折図10色)H06

1:25,000土地利用図
 福岡(菊判折図10色)H05

1:25,000土地利用図
 北九州(菊判折図10色)H06

1:25,000土地利用図
 福岡(菊判折図10色)H05

1:25,000土地利用図
 北九州(菊判折図10色)H06

1:25,000土地利用図
 福岡(菊判折図10色)H05

1:25,000土地利用図
 北九州(菊判折図10色)H06

1:25,000土地利用図
 福岡(菊判折図10色)H05

1:25,000土地利用図
 北九州(菊判折図10色)H06

1:25,000土地利用図
 福岡(菊判折図10色)H05

1:25,000土地利用図
 北九州(菊判折図10色)H06

1:25,000土地利用図
 福岡(菊判折図10色)H05

1:25,000土地利用図
 北九州(菊判折図10色)H06

1:25,000土地利用図
 福岡(菊判折図10色)H05

1:25,000土地利用図
 北九州(菊判折図10色)H06

1:25,000土地利用図
 福岡(菊判折図10色)H05

1:25,000土地利用図
 北九州(菊判折図10色)H06

1:25,000土地利用図
 福岡(菊判折図10色)H05

1:25,000土地利用図
 北九州(菊判折図10色)H06

1:25,000土地利用図
 福岡(菊判折図10色)H05

1:25,000土地利用図
 北九州(菊判折図10色)H06

1:25,000土地利用図
 福岡(菊判折図10色)H05

1:25,000土地利用図
 北九州(菊判折図10色)H06

1:25,000土地利用図
 福岡(菊判折図10色)H05

1:25,000土地利用図
 北九州(菊判折図10色)H06

1:25,000土地利用図
 福岡(菊判折図10色)H05

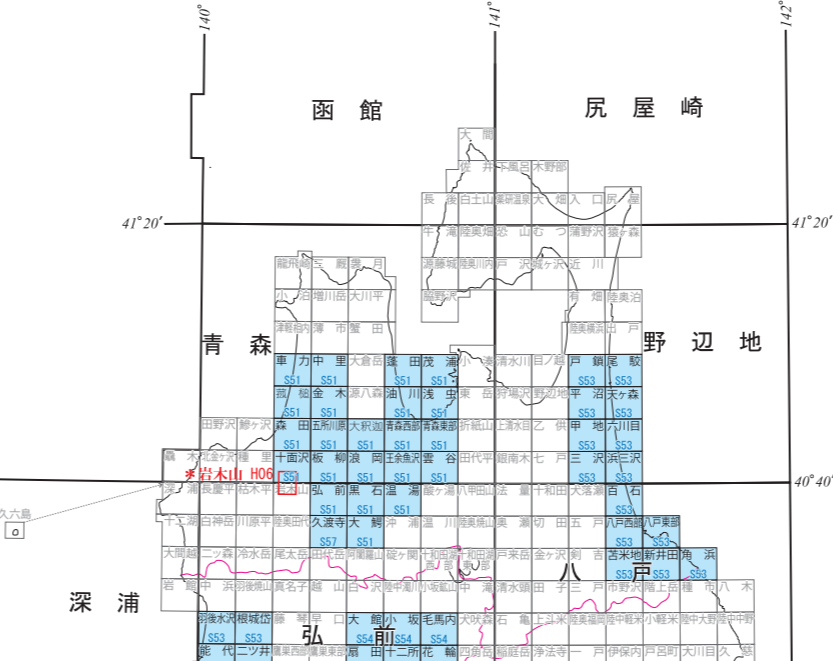
1:25,000土地利用図
 北九州(菊判折図10色)H06

1:25,000土地利用図
 福岡(菊判折図10色)H05

1:25,000土地利用図
 北九州(菊判折図10色)H06

1:25,000土地利用図
 福岡(菊判折図10色)H05

1:25,000土地利用図
 北九州(菊判折図10色)H06



1:50,000
 土地利用図

8色刷 面数43面
 (注) 図名の下の数字は調査年次。
 ■印は菊判、無印は証判

1:25,000土地利用図
 札幌(菊判折図10色)H04

1:25,000土地利用図
 北九州(菊判折図10色)H06

1:25,000土地利用図
 福岡(菊判折図10色)H05

1:25,000土地利用図
 福岡(菊判折図10色)H05

1:25,000土地利用図
 北九州(菊判折図10色)H06

1:25,000土地利用図
 福岡(菊判折図10色)H05

1:25,000土地利用図
 北九州(菊判折図10色)H06

1:25,000土地利用図
 福岡(菊判折図10色)H05

1:25,000土地利用図
 北九州(菊判折図10色)H06

1:25,000土地利用図
 福岡(菊判折図10色)H05

1:25,000土地利用図
 北九州(菊判折図10色)H06

1:25,000土地利用図
 福岡(菊判折図10色)H05

1:25,000土地利用図
 北九州(菊判折図10色)H06

1:25,000土地利用図
 福岡(菊判折図10色)H05

1:25,000土地利用図
 北九州(菊判折図10色)H06

1:25,000土地利用図
 福岡(菊判折図10色)H05

1:25,000土地利用図
 北九州(菊判折図10色)H06

1:25,000土地利用図
 福岡(菊判折図10色)H05

1:25,000土地利用図
 北九州(菊判折図10色)H06

1:25,000土地利用図
 福岡(菊判折図10色)H05

1:25,000土地利用図
 北九州(菊判折図10色)H06

1:25,000土地利用図
 福岡(菊判折図10色)H05

1:25,000土地利用図
 北九州(菊判折図10色)H06

1:25,000土地利用図
 福岡(菊判折図10色)H05

1:25,000土地利用図
 北九州(菊判折図10色)H06

1:25,000土地利用図
 福岡(菊判折図10色)H05

1:25,000土地利用図
 北九州(菊判折図10色)H06

1:25,000土地利用図
 福岡(菊判折図10色)H05

1:25,000土地利用図
 北九州(菊判折図10色)H06

1:25,000土地利用図
 福岡(菊判折図10色)H05

1:25,000土地利用図
 北九州(菊判折図10色)H06

1:25,000土地利用図
 福岡(菊判折図10色)H05

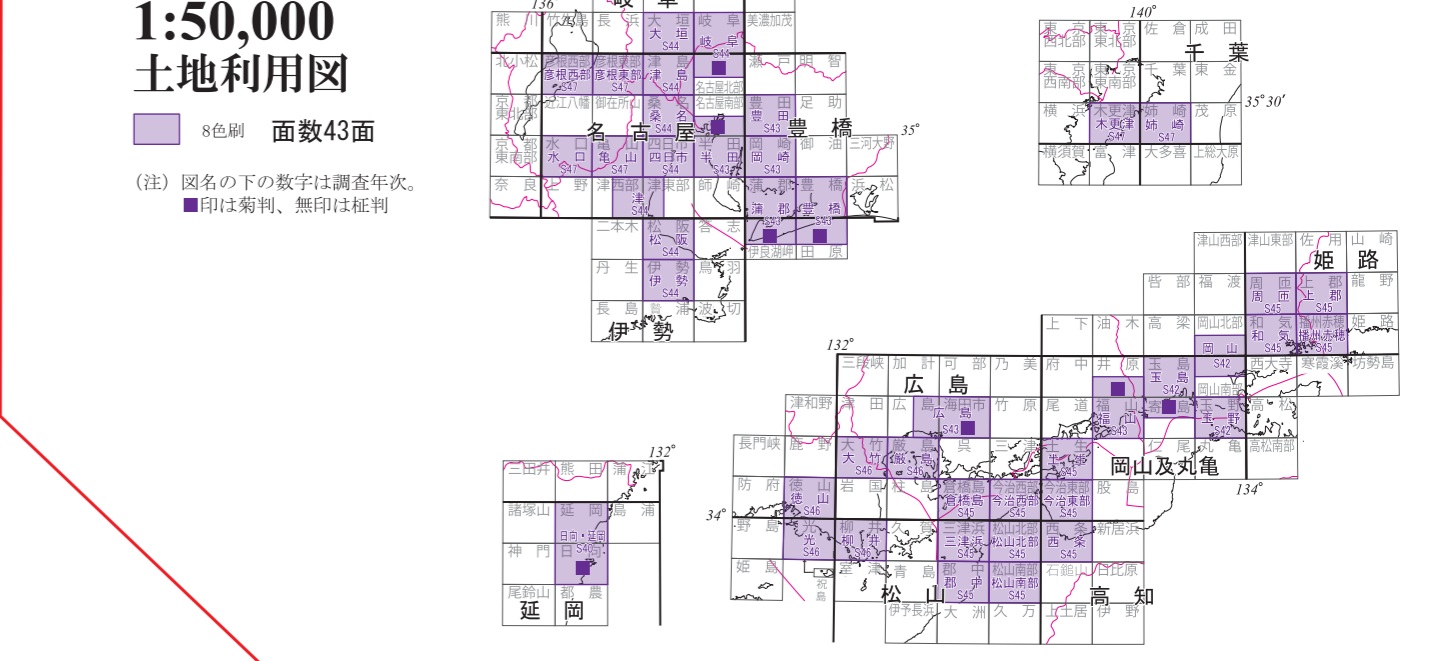
1:25,000土地利用図
 北九州(菊判折図10色)H06

1:25,000土地利用図
 福岡(菊判折図10色)H05

1:25,000土地利用図
 北九州(菊判折図10色)H06

1:25,000土地利用図
 福岡(菊判折図10色)H05

1:25,000土地利用図
 北九州(菊判折図10色)H06



1:50,000
 土地利用図

8色刷 面数43面
 (注) 図名の下の数字は調査年次。
 ■印は菊判、無印は証判

1:25,000土地利用図
 札幌(菊判折図10色)H04

1:25,000土地利用図
 北九州(菊判折図10色)H06

1:25,000土地利用図
 福岡(菊判折図10色)H05

1:25,000土地利用図
 福岡(菊判折図10色)H05

1:25,000土地利用図
 北九州(菊判折図10色)H06

1:25,000土地利用図
 福岡(菊判折図10色)H05

1:25,000土地利用図
 北九州(菊判折図10色)H06

1:25,000土地利用図
 福岡(菊判折図10色)H05

1:25,000土地利用図
 北九州(菊判折図10色)H06

1:25,000土地利用図
 福岡(菊判折図10色)H05

1:25,000土地利用図
 北九州(菊判折図10色)H06

1:25,000土地利用図
 福岡(菊判折図10色)H05

1:25,000土地利用図
 北九州(菊判折図10色)H06

1:25,000土地利用図
 福岡(菊判折図10色)H05

1:25,000土地利用図
 北九州(菊判折図10色)H06

1:25,000土地利用図
 福岡(菊判折図10色)H05

1:25,000土地利用図
 北九州(菊判折図10色)H06

1:25,000土地利用図
 福岡(菊判折図10色)H05

1:25,000土地利用図
 北九州(菊判折図10色)H06

1:25,000土地利用図
 福岡(菊判折図10色)H05

1:25,000土地利用図
 北九州(菊判折図10色)H06

1:25,000土地利用図
 福岡(菊判折図10色)H05

1:25,000土地利用図
 北九州(菊判折図10色)H06

1:25,000土地利用図
 福岡(菊判折図10色)H05

1:25,000土地利用図
 北九州(菊判折図10色)H06

1:25,000土地利用図
 福岡(菊判折図10色)H05

1:25,000土地利用図
 北九州(菊判折図10色)H06

1:25,000土地利用図
 福岡(菊判折図10色)H05

1:25,000土地利用図
 北九州(菊判折図10色)H06

1:25,000土地利用図
 福岡(菊判折図10色)H05

1:25,000土地利用図
 北九州(菊判折図10色)H06

1:25,000土地利用図
 福岡(菊判折図10色)H05

1:25,000土地利用図
 北九州(菊判折図10色)H06

1:25,000土地利用図
 福岡(菊判折図10色)H05

1:25,000土地利用図
 北九州(菊判折図10色)H06

1:25,000土地利用図
 福岡(菊判折図10色)H05

1:25,000土地利用図
 北九州(菊判折図10色)H06