国土地理院
刊行地図一覧図

2025（令和7）年2月3日現在（主題図の部）

一般財団法人 日本地図センター

お問合せ窓口

本　所　〒153-8522　東京都目黒区青葉台4－9－6
ホームページ　https://www.jmc.or.jp　メールアドレス　maps@jmc.or.jp
☎03(3485)5414　FAX 03(3465)7591

つくば事務所
〒305-0821　茨城県つくば市春日3－1－8
業務部 ☎029(861)0330　FAX 029(852)4532

発売元　株式会社ぶよお堂
〒103-0027　東京都中央区日本橋3-8-16　☎03(3271)2410
内外地図株式会社
〒101-0052　東京都千代田区神田小川町3-22　☎03(3291)0830

販売店

1:10,000 湖沼図

電子複写図 1色刷（基図のみ）
インクジェット出力図 モノクロ(1色) または カラー(多色)

面数55面
面数73面

凡例

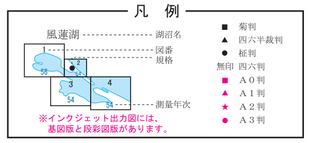

無印 四六判
■ 菊判
▲ 四六半裁判
● 柾判
■ A0判
▲ A1判
★ A2判
● A3判

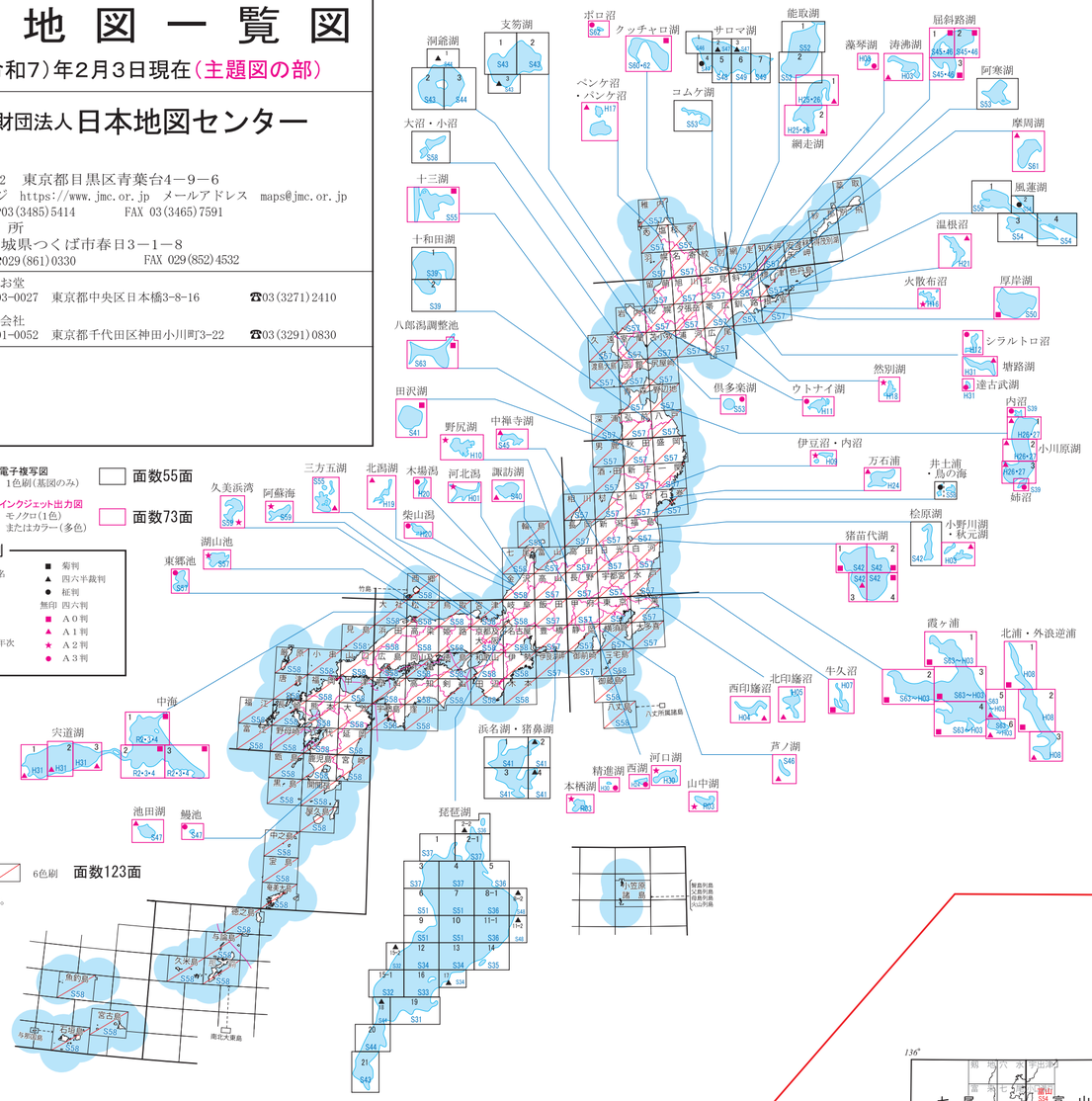

1:200,000 土地利用図

6色刷　面数123面

（注）図名の下の数字は編集年次。

1:25,000 土地条件図

6色刷（四六判・折図）	面数 2面	13色刷（柾判・折図） 面数 1面
9色刷（四六判・折図）	面数23面	13色刷（菊判・折図） 面数 2面
9色刷（菊判・折図）	面数 5面	13色刷（四六判） 面数 1面
9色刷（四六半裁判・折図）	面数 1面	13色刷（四六判・折図） 面数17面
12色刷（菊判）	面数 1面	
12色刷（四六判）	面数38面	

（注）① 土地条件図のA(12色)，B(13色)，C(折図・13色)，D(折図・6色)，E(折図・9色)
② ●は柾判、▲は四六半裁判、■は菊判、無印は四六判

1:25,000 沿岸海域地形図 沿岸海域土地条件図

○沿岸海域地形図

3色刷（柾判）	面数 2面
3色刷（柾判・折図）	面数 2面
3色刷（菊判）	面数17面
3色刷（菊判・折図）	面数 5面
3色刷（四六判）	面数39面
3色刷（四六判・折図）	面数 7面

○沿岸海域土地条件図

8色刷（菊判）	面数 1面
9色刷（柾判・折図）	面数 2面
9色刷（菊判・折図）	面数 5面
9色刷（四六判・折図）	面数 7面
12色刷（柾判）	面数 1面
12色刷（菊判）	面数18面
12色刷（四六判）	面数40面

（注）① 沿岸海域地形図と沿岸海域土地条件図の図名・区画は同じ。
ただし、「丸亀」「土生」は沿岸海域地形図のみ。
また、「氷見」「田原」「田辺」「豊橋」は沿岸海域土地条件図のみ。
② 沿岸海域地形図・土地条件図の●は柾判、■は菊判、無印は四六判
③ 沿岸海域土地条件図の「N」は9色刷折図、「能見島」は8色刷 。

1:10,000 1:15,000　1:20,000 1:25,000　1:30,000 1:50,000

火山土地条件図

△ 9色刷（四六判・折図）	面数 1面
◇ 10色刷（四六半裁判(2)・四六判(2)・A0判(1)・折図）	面数 5面
● 11色刷（四六判・折図）	面数 2面
▲ 12・13色刷（四六判・折図）	面数 3面
◆ 14色刷（菊判・折図）	面数 3面
○ 12色刷（菊判・折図）	面数 2面

インクジェット出力図　カラー（多色）　面数14面

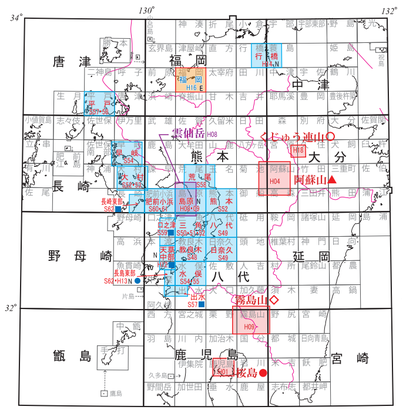

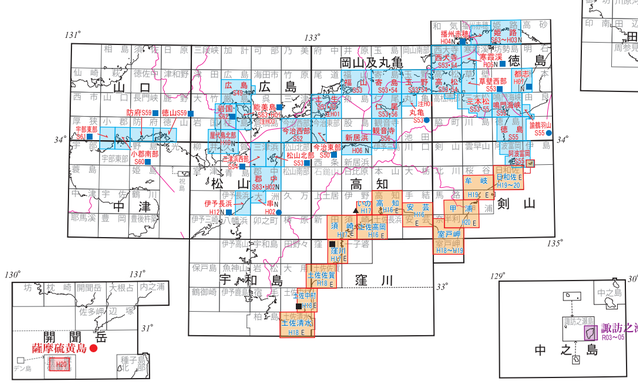

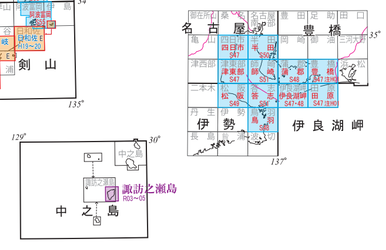

日本地図センター刊行地図

地図の種類		定価（消費税込み）
都市等詳細図	地図で見る旭川の変遷（5枚組）	3,850円
	地図でみるつくばの変遷（5枚組）	2,671円
	地図で見るひたちまちの変遷（6枚組）	2,619円
	地図で見る稚内の変遷（5枚組）	2,243円
	地図で見る金沢の変遷（5枚組）、地図で見る神戸の変遷（5枚組）	各3,143円
	地図で見る広島の変遷（6枚組）、地図で見る長崎の変遷（7枚組）	各3,619円
関東地域地盤地下等値線図		平成13年版、19年版、20年版 各2,200円
関東地域第揺地盤比下域図		平成15年版、20年版 各2,200円
復興版土地分類図（20万分1あるいは10万分1）	53地区（対象：北海道8地域・奈良県桜井市奈良川流域） ・地形分類、表層地質、土壌等5種の組図及び付属資料冊子のセット（ケース入り）	各地区 28,699円
用治山等開墾立万分1フランス式彩色地図（地図4～5枚と解説書つき）	・筑波・土浦地域（5地区）　・東京地域（10地区） ・神奈川県東部地域（13地区）　・神奈川県西部地域（6地区） ・埼玉県北部地域（7地区）　・埼玉県南部地域（8地区） ・千葉県北西部地域（7地区）　・茨城県西部地域（6地区） ・群馬県地域（9地区）　・栃木県南部地域（5地区）	1地区セット 2,200円～3,300円
市街地図	平成7年調査 江別、札幌、深谷、熊谷、大宮、東京西北部、東京南部、横浜、川越、青梅、八王子、藤沢、横須賀～浦賀、平塚、熱海、伊東、名古屋北部、名古屋南部、京都南部、京都西北部、広島、大阪西北部、神戸、姫路、明石、粉河、和歌山	各 855円
	平成8年調査　春日、桜井 平成9年調査　呼延、金沢、新宿区、西条、松山、都中 平成10年調査　白老市、大町、他島、高松南部、池田、伊予三島 平成11年調査　函館、白石、桑折、福島、飯山、中野、長野、富士宮、大分、別府、森 平成12年調査　青森、新庄、村山、山形、長岡、十日町、福井、久留米、熊本、八代 平成13年調査　雨引、盛岡、花巻、北上、釜石、赤穂、飯田、佐賀、山崎 平成14年調査　大宮、新発田、新津、伊那、時又、出、魚津、姫路 平成15年調査　恵那、大野、瀬戸、豊田、藤枝、福山、直方、大牟田 平成16年調査　本庄・藤岡、塩尻、大垣、長浜、敦賀、鳥川、北小松、行橋 平成17年修正　小千谷 平成17年調査　萩原、下呂、坂下、白川郷 平成18年調査　祥瑞、塩尻、木曽勝高原、庄内北部、庄内南部 平成19年更新　恵庭（第2版）、仙台（第2版）、柳野（第2版）、京都西南部（第2版）、大阪東南部（第2版）、広島（第2版）、小倉（第2版）、伯江（第2版） 平成19年調査　高山東部、高山西南部、高山西南部、宮崎、下松 平成20年更新　小田原（第2版）、高田（第2版）、平田（第2版）、大阪東北部（第2版）、京都東北部（第2版）、五稜郭（第2版）、川島（第2版）、福町（第2版） 平成20年調査　岩見沢、長岡、千歳、亀山、松阪 平成21年更新　四日市（第2版）、津 平成21年調査　色知森、色知森西南部、上松、妻籠 平成22年調査　富良野北部、富良野南部、左沢、長井、米沢 平成23年調査　能代、桑名、三方、出水 平成24年調査　田尻湖、横手、函沢、浜岡、相馬、南相馬、高崎 平成25年調査　麻布、神木、由良、鳴門海峡、豊本、福岡（改訂版）、曽根山 平成26年調査　高岡、舞鶴、綾部、北条、高砂、雲仙、入吉盆地 平成27年調査　糠東、湾東、津山東部、下関北部、平田 平成28年調査　中津川、恵那、岩槻東部、麻布市山、豊岡 平成29・29年調査　阿蘇、熊本（改訂版） 平成29年調査　白馬岳（改訂版）、大町（改訂版）、大野、延山、能勢（改訂版）、谷汲、美濃、岐阜、宮津、大江山、八代（改訂版）、日奈久 平成30年調査　立山、有峰湖、船津、白木峰、飛騨古川、白川村、津島（改訂版）、桑名（改訂版） 令和元年調査　下監、白山、白鳥、八幡、和倉、三条、鶴川、信濃追田（改訂版）、松本（改訂版）、大阪南南部（改訂版）、岸和田（改訂版） 令和2年調査　中条、加茂、平松、上野、長門峡、山口、宇部東部、課訪（改訂版） 令和3年調査　相尾、穂張南沢、津南、柿崎、金山、有馬、武雄、多賀（改訂版）	各1,650円
	令和4年調査　松島、田島、阪城、満島、穂崎、浜田南部、津和野、益田（改訂版）	3,600円
	平成17年調査　阿寺断層とその周辺　4図組入りセット（東濃／下呂／坂下／白川）	4,191円
	平成18年調査　竹内可野花崎断層帯とその周辺　2図組入りセット（竹内／可野花）	2,096円
	平成18年調査　頭原～神谷断層帯とその周辺　3図組入りセット（頭原／福原／木曽福島原）	3,143円
	平成19年調査　高山周辺の活断層　3図組入りセット（高山東部／高山西南部）	3,143円
	平成19年調査　岩国断層帯とその周辺　2図組入りセット（岩国／下松）	2,096円
	平成20年調査　石狩低地東縁断層帯とその周辺　3図組入りセット（豊平／長沼／千歳）	3,143円
	平成20年調査・21年更新　伊勢平野の活断層　4図組入りセット（桑名／石取／四日市／鈴鹿）	4,191円
三宅島土石流図	西八町	724円
治水地形分類図	2万5千分1　854面（受注生産）	2,515円
1/25,000デジタル標高地形図	四六判　名古屋、大阪	各1,048円
1/25,000デジタル標高地形図	四六判　仙台、盛岡、平野西部	各1,047円
1/25,000デジタル標高地形図	菊判　福岡、四六半裁判　高知	各 838円
1/50,000デジタル標高地形図	四六判　東京	1,320円
都市測量100年記念1/30,000山岳集成図	A1判「槍・穂・岳山」	858円

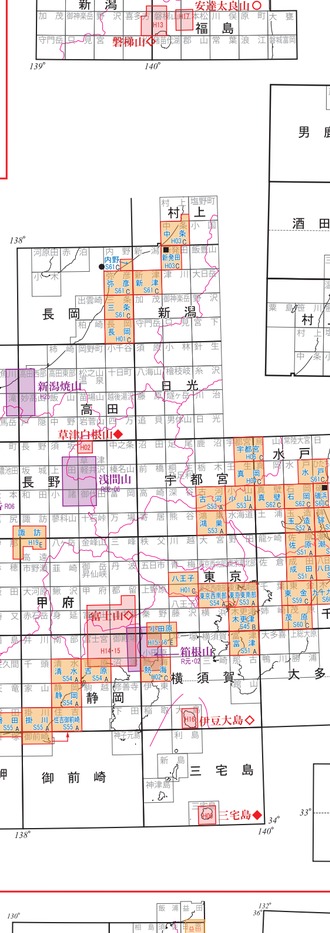

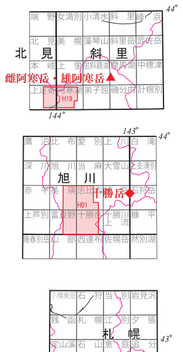

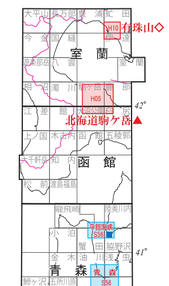

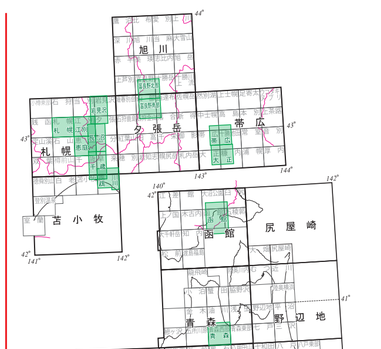

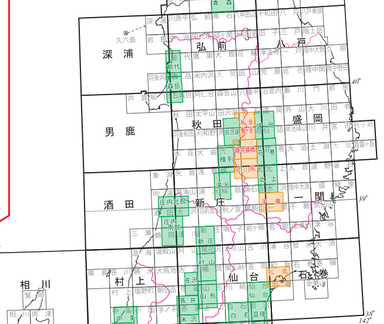

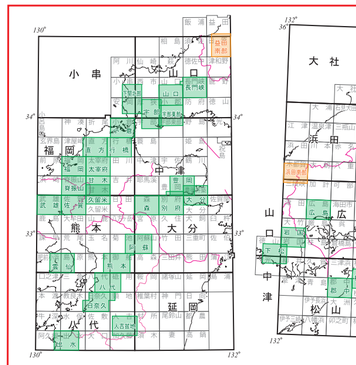

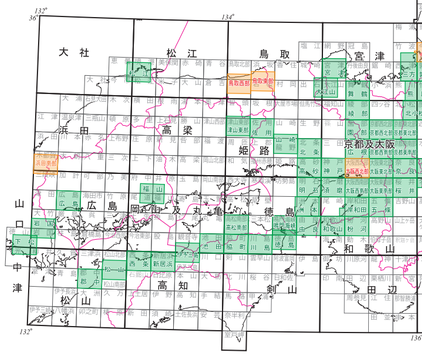

国土地理院刊行地図定価表（消費税込み）

★国土地理院の地図の定価は、国土交通大臣が官報に公告しているもので、値引きなど任意に変更することは許されません。また、これらの地図を無断で複製することは、禁じられています。

種類		規格	色数	定価	備考
1万分1地形図		四六半裁判（折図）	5	472円	
			10	576	表裏各5色刷
		四六判（折図）	多色	1,380	ケース入り
2万5千分1地形図		柾判	3	356	
			多色	435	
		A1判（折図）	6	524	表3色・裏3色
5万分1地形図		柾判	3	356	
			4	382	
			6	336	試験刊行図
20万分1地勢図		柾判	6	422	
50万分1地方図		四六判	4	859	
			7	977	
100万分1日本		四六判	9	1,056	
100万分1INTERNATIONAL MAP		四六判	9	1,056	英文版
500万分1日本とその周辺		四六判	9	1,056	
500万分1日本とその周辺（英語版）		四六判	9	1,056	
2万5千分1集成図	東都	菊判(折図)	8	859	表4色・裏4色
	KYOTO	菊判(折図)	8	859	表4色・裏4色 英文版
30万分1集成図	北方四島	四六判(折図)	6	1,030	
2万5千分1・20万分1土地利用図		柾判	6	336	
2万5千分1土地利用図		菊判(折図)	10	734	表6色・裏4色
5万分1土地利用図		柾判	8	366	
		菊判	8	618	
2万5千分1土地条件図		柾判(折図)	13	461	表12色・裏1色
		四六半裁判(折図)	9	556	表8色・裏1色
		菊判	12	710	
		菊判(折図)	9	702	表8色・裏1色
			13	806	表12色・裏1色
		四六判	12	933	
			13	964	
		四六判(折図)	6	817	表5色・裏1色
			9	912	表8色・裏1色
			13	1,037	表12色・裏1色
国土基本図等		四六判	1	1,031	電子複写図
1万分1湖沼図		柾判	1	429	電子複写図
		四六半裁判	1	644	電子複写図
		菊判・四六判	1	1,031	電子複写図
1万分1湖沼図（基図・段彩図）		A0判	カラー	6,160	インクジェット出力図
		A0判	モノクロ	3,410	インクジェット出力図
		A1判	カラー	3,300	インクジェット出力図
		A1判	モノクロ	2,090	インクジェット出力図
		A2判	カラー	1,870	インクジェット出力図
		A2判	モノクロ	1,320	インクジェット出力図
		A3判	カラー	990	インクジェット出力図
		A3判	モノクロ	770	インクジェット出力図

種類		規格	色数	定価	備考
1万分1火山土地条件図	薩摩硫黄島	四六判(折図)	11	975	表7色・裏4色
	諏訪之瀬島	A0判	カラー	7,590	インクジェット出力図
1万5千分1火山土地条件図	三宅島	菊判(折図)	14	838	表10色・裏4色
	草津白根山	菊判(折図)	14	838	表10色・裏4色
	桜島	四六判(折図)	11	975	表10色・裏1色
2万分1火山土地条件図	八丈島	A0判	カラー	7,590	インクジェット出力図
	藏王山	A1判	カラー	4,070	インクジェット出力図
2万5千分1火山土地条件図	有珠山、伊豆大島	四六半裁判(折図)	10	576	表6色・裏4色
	安達太良山、くじゅう連山	菊判(折図)	12	785	表8色・裏4色
	樽前山	四六判(折図)	9	912	表5色・裏4色
	雌阿寒岳・雌阿寒岳	四六判(折図)	12	1,005	表8色・裏4色
	秋田焼山、草津白根山、雲仙岳	A0判	カラー	7,590	インクジェット出力図
	秋田焼山	A0判	カラー	7,590	インクジェット出力図
	焼岳	A2判	カラー	2,310	インクジェット出力図
	岩手山	B0判	カラー	11,220	インクジェット出力図
	浅間山	B0判	カラー	11,220	インクジェット出力図
	栗駒山	B1判	カラー	5,940	インクジェット出力図
	御嶽山	B2判	カラー	3,190	インクジェット出力図
	霧島山、磐梯山	四六判(折図)	10	943	表6色・裏4色
	北海道駒ヶ岳	四六判(折図)	12	1,005	表8色・裏4色
	阿蘇山	四六判(折図)	13	1,037	表9色・裏4色
	箱根山	B0判	カラー	11,220	インクジェット出力図
5万分1火山土地条件図	十勝岳	菊判(折図)	14	838	表10色・裏4色
	富士山	A0判(折図)	10	1,026	表6色・裏4色
	鳥海山	A0判	カラー	7,590	インクジェット出力図
5千分1・1万分1 火山基本図		菊判	2	461	
		四六判	2	618	
1万分1火山基本図	基図	A0判	カラー	6,160	インクジェット出力図
		A0判	モノクロ	3,410	インクジェット出力図
	陰影段彩図	A0判	カラー	7,590	インクジェット出力図
	写真地図	A0判	カラー	7,590	インクジェット出力図
2万5千分1 沿岸海域地形図		柾判	3	283	
		柾判(折図)	3	304	
		菊判	3	482	
		菊判(折図)	3	545	
		四六判	3	649	
		四六判(折図)	3	723	
2万5千分1 沿岸海域土地条件図		柾判	12	429	
		柾判(折図)	9	398	表8色・裏1色
		菊判	8	618	
		菊判	12	723	
		菊判(折図)	9	702	表8色・裏1色
		四六判	12	933	
		四六判(折図)	9	912	表8色・裏1色

注：四六判78.8×109.1cm，菊判63.6×93.9cm，四六半裁判52.0×73.8cm，柾判46.0×58.0cm
A0判84.1×118.9cm，A1判59.4×84.1cm，A2判42.0×59.4cm，A3判29.7×42.0cm
B0判103.0×1456.0cm，B1判72.8×103.0cm，B2判51.5×72.8cm

1:25,000 都市圏活断層図 活断層図

（平成28・29調査以降の図は、名称が「活断層図」となりました。）

面数221面（印刷図）　面数16面（インクジェット出力図）

赤文字の図葉は2024年12月発売分