

国土地理院 刊行地図一覧図

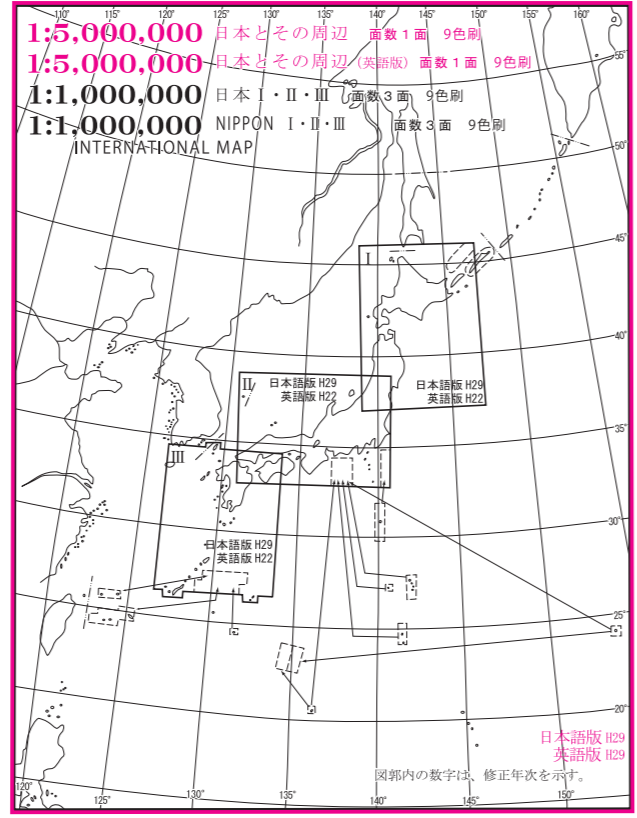
令和8(2026)年5月1日現在(一般図の部)

一般財団法人日本地図センター

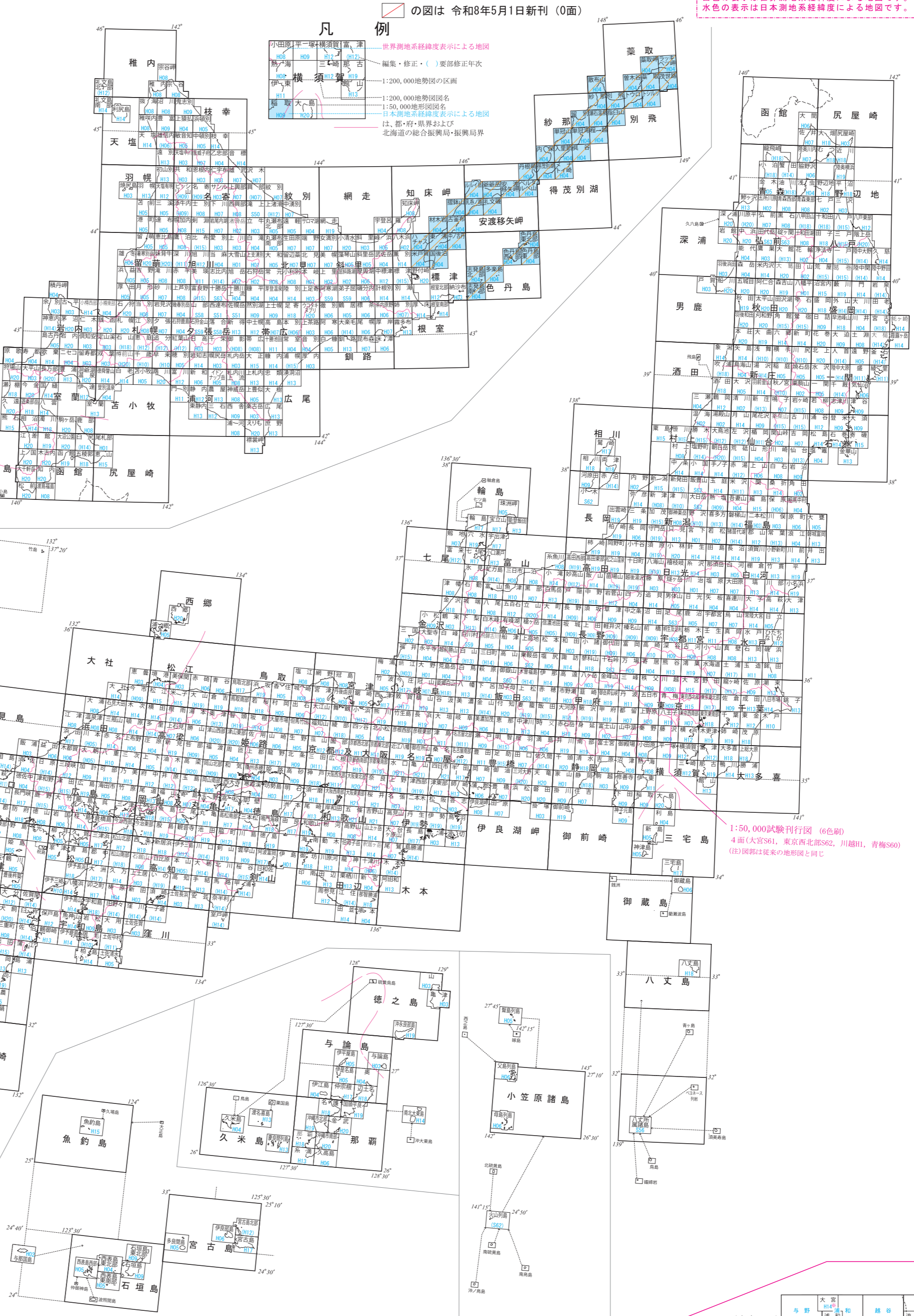
お問合せ窓口
 本所 〒153-8522 東京都目黒区青葉台4-9-6
 ホームページ <https://www.jmc.or.jp> メールアドレス maps@jmc.or.jp
 つくば事務所 〒305-0821 茨城県つくば市春日3-1-8
 業務部 ☎029(861)0330 FAX 029(852)4532

発売元
 株式会社ぶよお堂 〒103-0027 東京都中央区日本橋3-8-16 ☎03(3271)2410
 内外地図株式会社 〒101-0052 東京都千代田区神田小川町3-22 ☎03(3291)0830

販売店



1:50,000 地形図

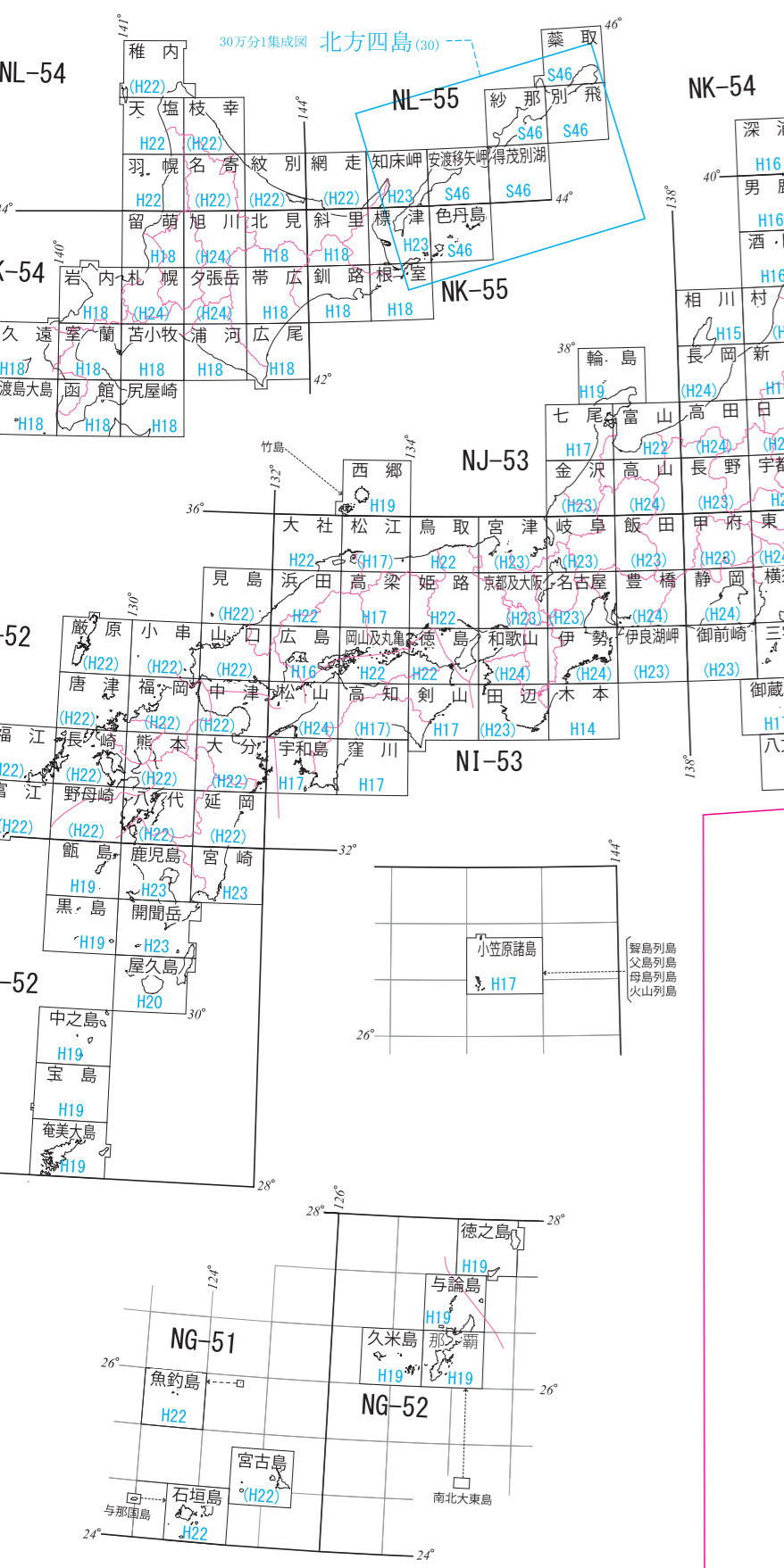


世界測地系経緯度の表示について
 測量法が改正され、我が国の経緯度の基準が世界共通のものとなりました。
 改正法の施行日は、平成14年4月1日です。
 白色の表示は世界測地系経緯度による地図です。
 水色の表示は日本測地系経緯度による地図です。

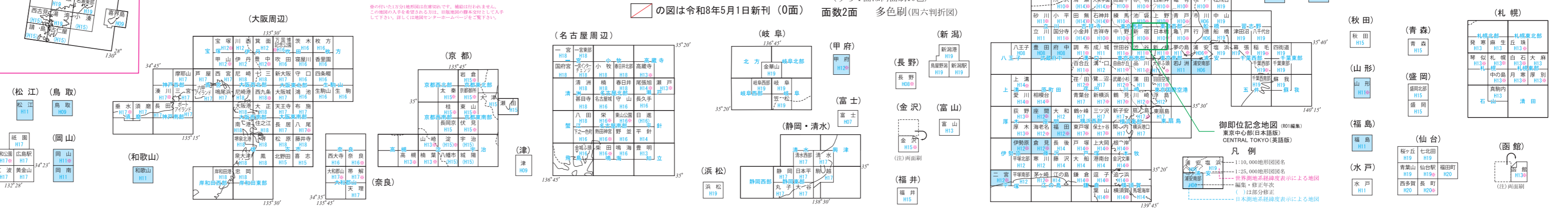
国土地理院の地図の定価は、国土交通大臣が官報に公告しているもので、値引きなど任意に変更することは許されません。また、この地図を無断で複製することは、禁じられています。

種 類	規 格	色 数	定 価	備 考
1 万 分 1 地 形 図	四六半裁判	5	472	
	(折図)	10	576	表裏各5色刷
	四六判(折図)	多色	1,380	ケース入り
2 万 5 千 分 1 地 形 図	証 判	3	356	
		多色	435	
5 万 分 1 地 形 図	証 判	6	524	表3色・裏5色
		3	356	
		4	382	
2 0 万 分 1 地 勢 図	証 判	6	422	試験刊行図
		6	422	
5 0 万 分 1 地 方 図	四六判	4	859	
1 0 0 万 分 1 日 本	四六判	9	1,076	
1 0 0 万 分 1 INTERNATIONAL MAP	四六判	9	1,056	英文版
5 0 0 万 分 1 日 本 と そ の 周 辺	四六判	9	1,056	
5 0 0 万 分 1 日 本 と そ の 周 辺 (英 語 版)	四六判	9	1,056	
2 万 5 千 分 1 集 成 図 京 都	菊 判 (折 図)	8	859	表4色・裏5色
3 0 万 分 1 集 成 図 北 方 四 島	菊 判 (折 図)	8	859	表4色・裏5色 英文版
2 万 5 千 分 1・2 0 万 分 1 土 地 利 用 図	証 判	6	336	
2 万 5 千 分 1 土 地 利 用 図	菊 判 (折 図)	10	734	表6色・裏4色
5 万 分 1 土 地 利 用 図	証 判	8	366	
	菊 判	8	618	
	菊 判 (折 図)	13	461	表12色・裏1色
2 万 5 千 分 1 土 地 条 件 図	四六半裁判(折図)	9	556	表8色・裏1色
	菊 判	12	723	
	菊 判 (折 図)	13	806	表12色・裏1色
1 万 分 1 火 山 土 地 条 件 図	四六判(折図)	6	817	表5色・裏1色
	菊 判	9	912	表8色・裏1色
	菊 判 (折 図)	9	912	表5色・裏4色
1 万 5 千 分 1 火 山 土 地 条 件 図	四六判(折図)	13	1,037	表12色・裏1色
	菊 判	11	975	表7色・裏6色
	菊 判 (折 図)	14	838	表10色・裏4色
2 万 分 1 火 山 土 地 条 件 図	四六判(折図)	11	975	表10色・裏1色
	菊 判	11	975	表10色・裏1色
	菊 判 (折 図)	11	975	表10色・裏1色
2 万 5 千 分 1 火 山 土 地 条 件 図	四六半裁判(折図)	10	576	表6色・裏6色
	菊 判 (折 図)	12	785	表8色・裏4色
	四六判(折図)	9	912	表5色・裏4色
2 万 5 千 分 1 火 山 土 地 条 件 図	四六判(折図)	12	1,005	表8色・裏4色
	菊 判	10	943	表6色・裏4色
	菊 判 (折 図)	12	1,005	表8色・裏4色
3 万 分 1 火 山 土 地 条 件 図	四六判(折図)	13	1,037	表8色・裏4色
	菊 判	14	838	表10色・裏4色
	菊 判 (折 図)	12	1,005	表8色・裏4色
5 万 分 1 火 山 土 地 条 件 図	四六判(折図)	13	1,037	表8色・裏4色
	菊 判	14	838	表10色・裏4色
	菊 判 (折 図)	12	1,005	表8色・裏4色
5 千 分 1・1 万 分 1 火 山 基 本 図	四六判	2	618	
	菊 判	2	461	
	菊 判 (折 図)	2	461	
1 万 分 1 火 山 基 本 図	四六判	2	618	
	菊 判	2	461	
	菊 判 (折 図)	2	461	
2 万 5 千 分 1 沿 岸 海 域 地 形 図	証 判	3	283	
	菊 判 (折 図)	3	304	
	菊 判	3	482	
2 万 5 千 分 1 沿 岸 海 域 土 地 条 件 図	証 判	3	545	
	菊 判 (折 図)	3	619	
	菊 判	3	619	
1 万 分 1 湖 沼 図	証 判	12	429	表8色・裏1色
	菊 判	9	398	
	菊 判 (折 図)	9	702	表8色・裏1色
1 万 分 1 湖 沼 図 (基 図・段 彩 図)	証 判	8	618	
	菊 判	12	723	
	菊 判 (折 図)	9	912	表8色・裏1色
国 土 基 本 図 等	四六判	1	1,031	電子複写図
1 万 分 1 湖 沼 図	四六半裁判	1	644	電子複写図
	菊 判・四六判	1	1,031	電子複写図
	菊 判	1	644	電子複写図
1 万 分 1 湖 沼 図 (基 図・段 彩 図)	証 判	1	429	電子複写図
	菊 判	1	429	電子複写図
	菊 判 (折 図)	1	429	電子複写図
1 万 分 1 湖 沼 図 (基 図・段 彩 図)	証 判	1	429	電子複写図
	菊 判	1	429	電子複写図
	菊 判 (折 図)	1	429	電子複写図

注：四六判78.8×109.1cm, 菊判83.6×93.9cm, 四六半裁判82.0×73.8cm, 証判46.0×58.0cm
 A 0判84.1×118.9cm, A 1判59.4×84.1cm, A 2判42.0×59.4cm, A 3判29.7×42.0cm



1:10,000 地形図



1:200,000 地勢図

(注) 図名の下の数字は編集・修正・() 要部修正年次
 は、都・府・県界および北海道の総合振興局・振興局界
 面数130面 6色刷
 の図は令和8年5月1日新刊(0面)