

# 国土地理院 刊行地図一覧図

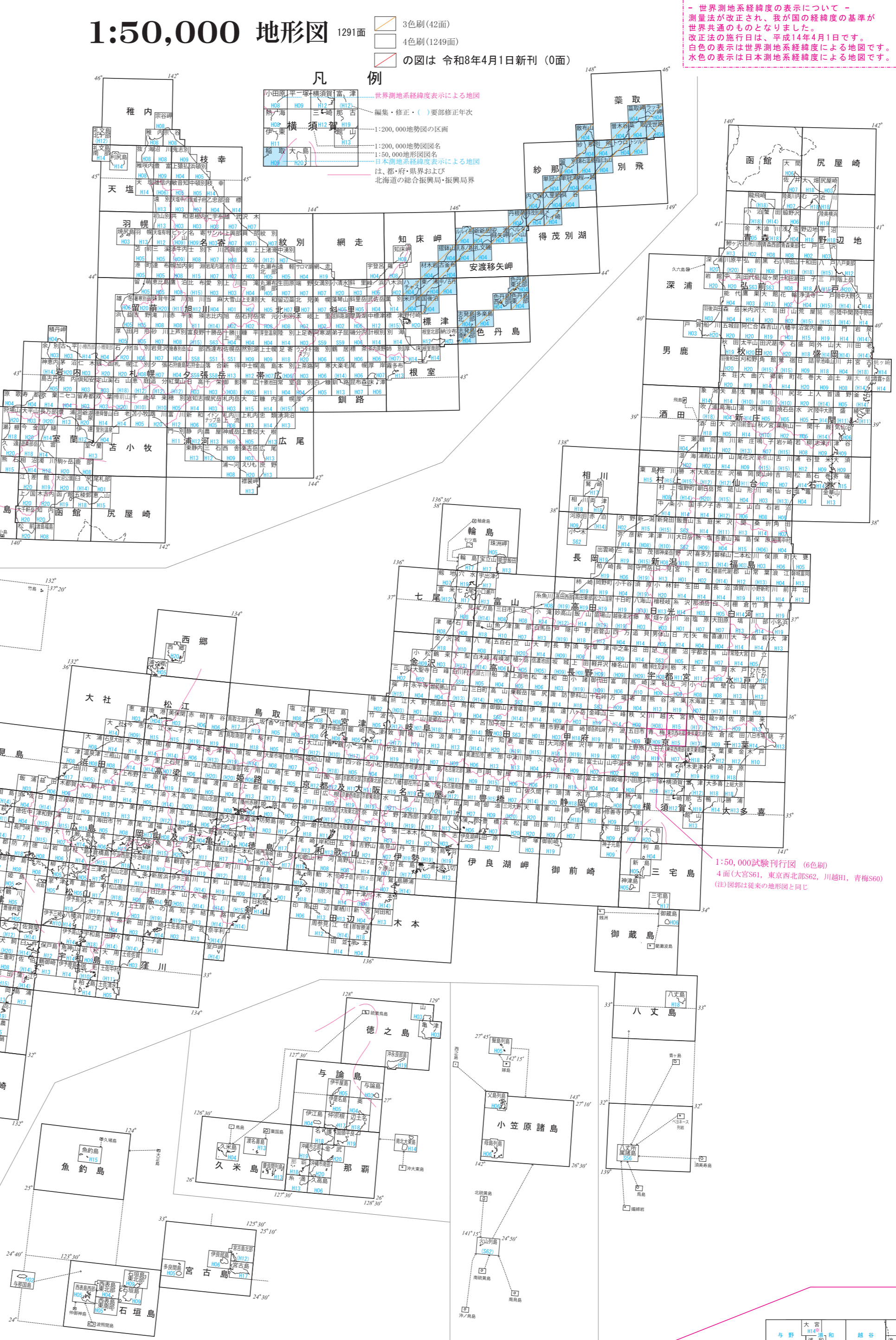
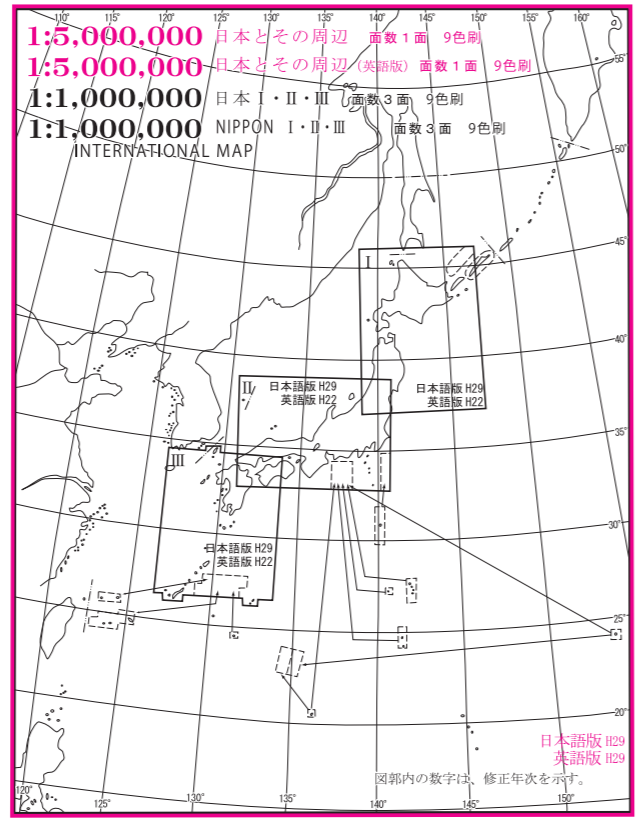
令和8(2026)年4月1日現在(一般図の部)

**一般財団法人日本地図センター**

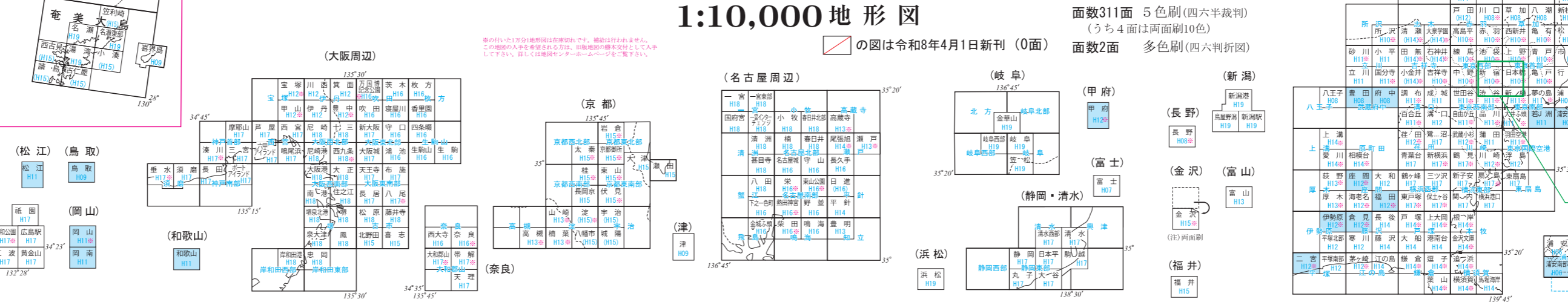
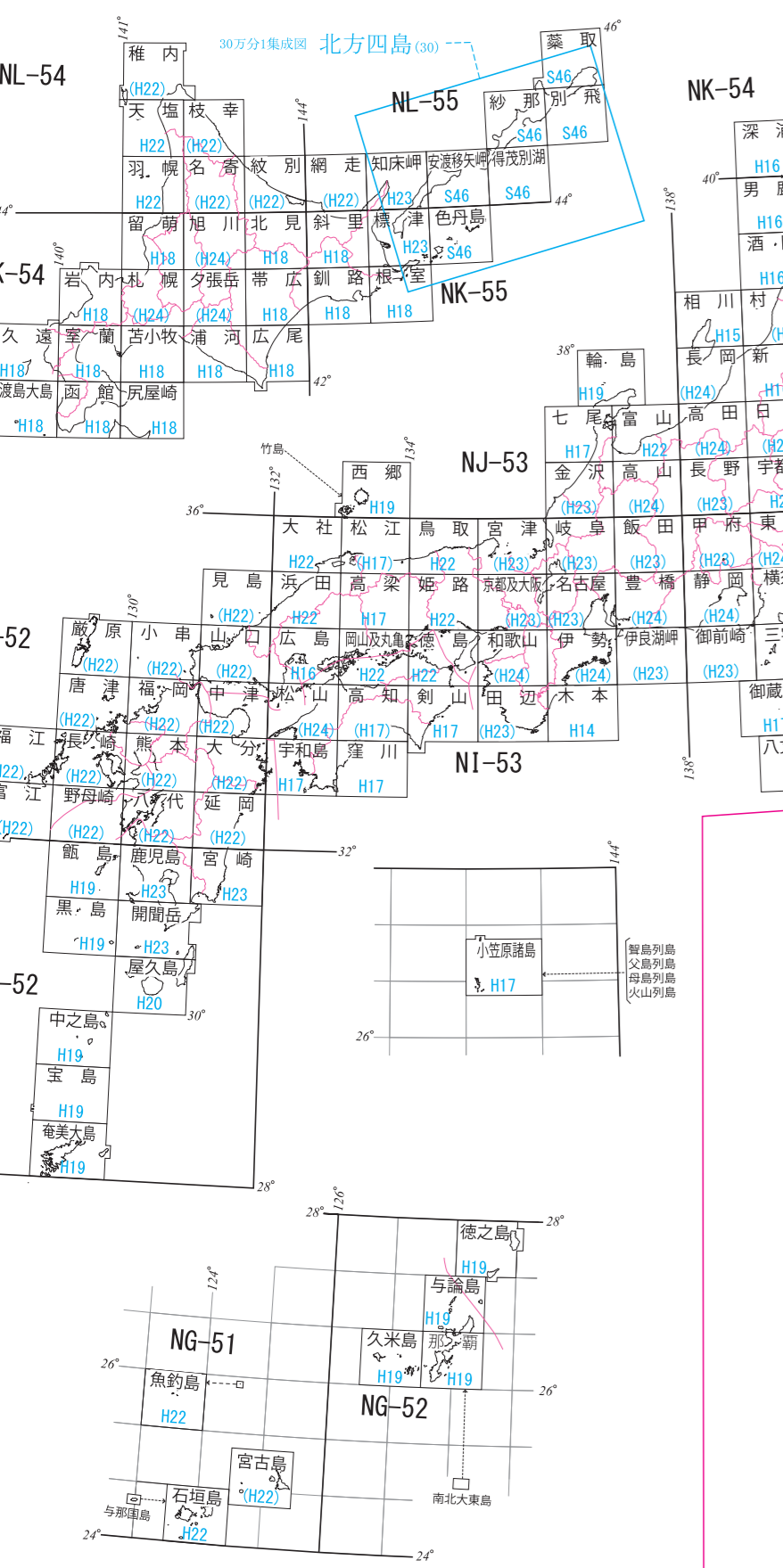
お問合せ窓口  
 本所 〒153-8522 東京都目黒区青葉台4-9-6  
 ホームページ <https://www.jmc.or.jp> メールアドレス [maps@jmc.or.jp](mailto:maps@jmc.or.jp)  
 つくば事務所 〒305-0821 茨城県つくば市春日3-1-8  
 業務部 ☎029(861)0330 FAX 029(852)4532

発売元  
 株式会社よお堂 〒103-0027 東京都中央区日本橋3-8-16 ☎03(3271)2410  
 内外地図株式会社 〒101-0052 東京都千代田区神田小川町3-22 ☎03(3291)0830

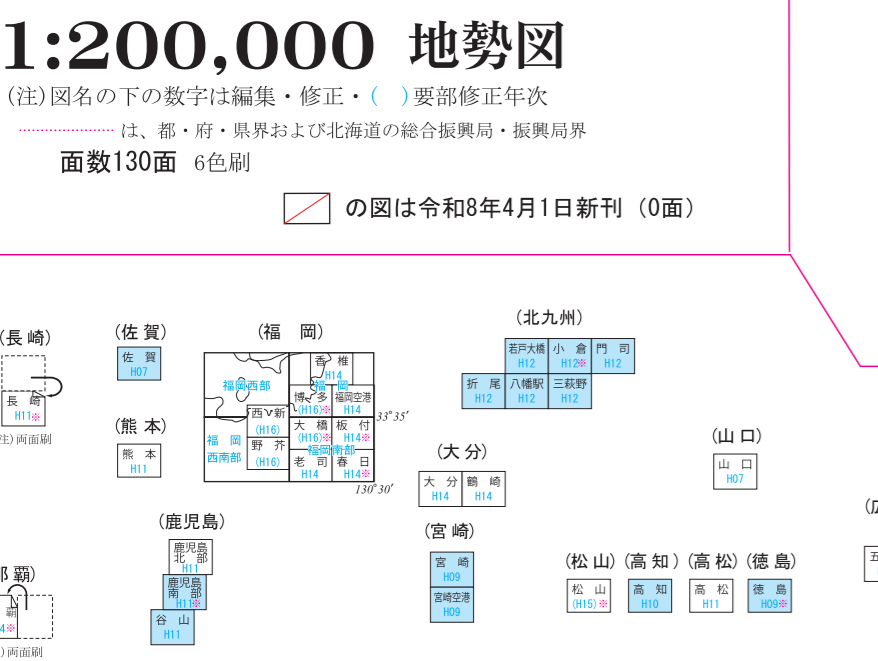
**販売店**



種 類	規 格	色 数	定 価	備 考
1 万 分 1 地 形 図 (折図)	四六半裁判	5	472	
	10	576	表裏各5色刷	
	四六判(折図)	多色	1,380	ケース入り
2 万 5 千 分 1 地 形 図	証 判	3	356	
	多色	435		
5 万 分 1 地 形 図	証 判	6	524	表3色・裏5色
	3	356		
	4	382		
2 0 万 分 1 地 勢 図	証 判	6	422	
5 0 万 分 1 地 方 図	四六判	4	859	
1 0 0 万 分 1 日 本 図	四六判	9	1,056	
1 0 0 万 分 1 I N T E R N A T I O N A L M A P	四六判	9	1,056	英文版
5 0 0 万 分 1 日 本 と そ の 周 辺	四六判	9	1,056	
5 0 0 万 分 1 日 本 と そ の 周 辺 (英 語 版)	四六判	9	1,056	
2 万 5 千 分 1 集 成 図 京 都	菊 判 (折 図)	8	859	表4色・裏1色
2 万 5 千 分 1 集 成 図 K Y O T O	菊 判 (折 図)	8	859	表4色・裏1色
3 0 万 分 1 集 成 図 北 方 四 島	四六判(折図)	6	1,030	
2 万 5 千 分 1 ・ 2 0 万 分 1 土 地 利 用 図	証 判	6	336	
2 万 5 千 分 1 土 地 利 用 図	菊 判 (折 図)	10	734	表6色・裏4色
5 万 分 1 土 地 利 用 図	証 判	8	366	
	菊 判	8	618	
	証 判 (折 図)	13	461	表12色・裏1色
	四六半裁判(折図)	9	556	表8色・裏1色
	菊 判	12	723	
	証 判 (折 図)	9	702	表8色・裏1色
	13	806	表12色・裏1色	
	四六判	12	933	
	四六判(折図)	13	964	
	6	817	表5色・裏1色	
9	912	表8色・裏1色		
9	912	表5色・裏1色		
13	1,037	表12色・裏1色		
1 万 分 1 火 山 土 地 条 件 図	四六判(折図)	11	975	表7色・裏4色
1 万 5 千 分 1 火 山 土 地 条 件 図	A 0 判	カラー	7,590	インジエクト出力版
	14	838	表10色・裏4色	
2 万 分 1 火 山 土 地 条 件 図	四六判(折図)	11	975	表10色・裏1色
	A 0 判	カラー	7,590	インジエクト出力版
2 万 5 千 分 1 火 山 土 地 条 件 図	A 1 判	カラー	4,070	インジエクト出力版
	10	576	表8色・裏色	
	菊 判 (折 図)	12	785	表8色・裏4色
	四六判(折図)	9	912	表5色・裏4色
	四六判(折図)	12	1,005	表8色・裏4色
	A 0 判	カラー	7,590	インジエクト出力版
	A 2 判	カラー	2,310	インジエクト出力版
	B 0 判	カラー	11,220	インジエクト出力版
	B 0 判超	カラー	11,220	インジエクト出力版
	B 1 判	カラー	5,940	インジエクト出力版
B 2 判	カラー	3,190	インジエクト出力版	
3 万 分 1 火 山 土 地 条 件 図	四六判(折図)	10	943	表6色・裏4色
	四六判(折図)	12	1,005	表8色・裏色
	B 0 判	カラー	11,220	インジエクト出力版
5 万 分 1 火 山 土 地 条 件 図	A 0 判	カラー	6,160	インジエクト出力版
	A 0 判	カラー	7,590	インジエクト出力版
	四六判	2	461	インジエクト出力版
5 千 分 1 ・ 1 万 分 1 火 山 基 本 図	四六判	2	618	
	A 0 判	カラー	6,160	インジエクト出力版
	A 0 判	カラー	3,410	インジエクト出力版
1 万 分 1 火 山 基 本 図	A 0 判	カラー	7,590	インジエクト出力版
	A 0 判	カラー	7,590	インジエクト出力版
	証 判	3	283	
2 万 5 千 分 1 沿 岸 海 域 地 形 図	証 判 (折 図)	3	304	
	菊 判	3	482	
	菊 判 (折 図)	3	545	
	四六判	3	649	
	四六判(折図)	3	723	
2 万 5 千 分 1 沿 岸 海 域 土 地 条 件 図	証 判	12	429	
	証 判 (折 図)	9	398	表8色・裏4色
	菊 判	8	618	
	菊 判 (折 図)	12	723	
	四六判(折図)	9	912	表8色・裏1色
国 土 基 本 図 等	四六判	1	1,031	電子複写図
1 万 分 1 湖 沼 図	四六半裁判	1	644	電子複写図
	証 判	1	429	電子複写図
	菊 判 ・ 四六判	1	1,031	電子複写図
1 万 分 1 湖 沼 図 (基 図 ・ 段 彩 図)	A 0 判	カラー	6,160	インジエクト出力版
	A 0 判	モノクロ	3,410	インジエクト出力版
	A 1 判	カラー	3,300	インジエクト出力版
	A 2 判	カラー	2,090	インジエクト出力版
	A 2 判	モノクロ	1,320	インジエクト出力版
	A 3 判	カラー	990	インジエクト出力版
A 3 判	モノクロ	770	インジエクト出力版	



注：四六判78.8×109.1cm, 菊判63.6×93.9cm, 四六半裁判52.0×73.8cm, 証判46.0×58.0cm  
 A 0判84.1×118.9cm, A 1判59.4×84.1cm, A 2判12.0×59.4cm, A 3判29.7×42.0cm



世界測地系経緯度の表示について  
 測量法が改正され、我が国の経緯度の基準が世界共通のものとなりました。  
 改正法の施行日は、平成14年4月1日です。  
 白色の表示は世界測地系経緯度による地図です。  
 水色の表示は日本測地系経緯度による地図です。

国土地理院刊行地図定価表(消費税込み)  
 \*国土地理院の地図の定価は、国土交通大臣が官報に告示しているもので、値引きなど任意に変更することは許されません。また、これらの地図を無断で複製することは、禁じられています。