国土地理院
刊行地図一覧図

令和8(2026)年1月1日現在(一般図の部)

一般財団法人 日本地図センター

お問合せ窓口

本所 〒153-8522 東京都目黒区青葉台4−9−6
ホームページ https://www.jmc.or.jp メールアドレスmaps@jmc.or.jp
☎03(3485)5414 FAX 03(3465)7591

つくば事務所
〒305-0821 茨城県つくば市春日3−1−8
業務部 ☎029(861)0330 FAX 029(852)4532

発売元
株式会社ぎょうせい
〒103-0027 東京都中央区日本橋3-8-16 ☎03(3271)2410

内外地図株式会社
〒101-0052 東京都千代田区神田小川町3-22 ☎03(3291)0830

販売店

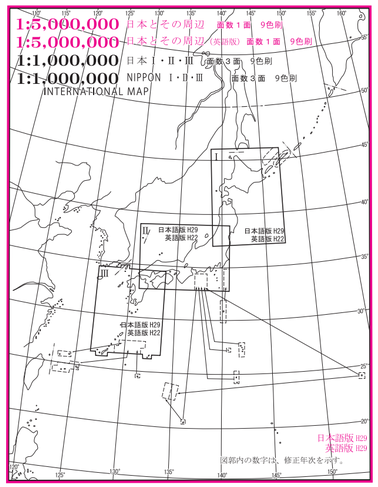

1:50,000 地形図

1291面

3色刷(42面)
4色刷(1249面)
の図は 令和8年1月1日新刊(0面)

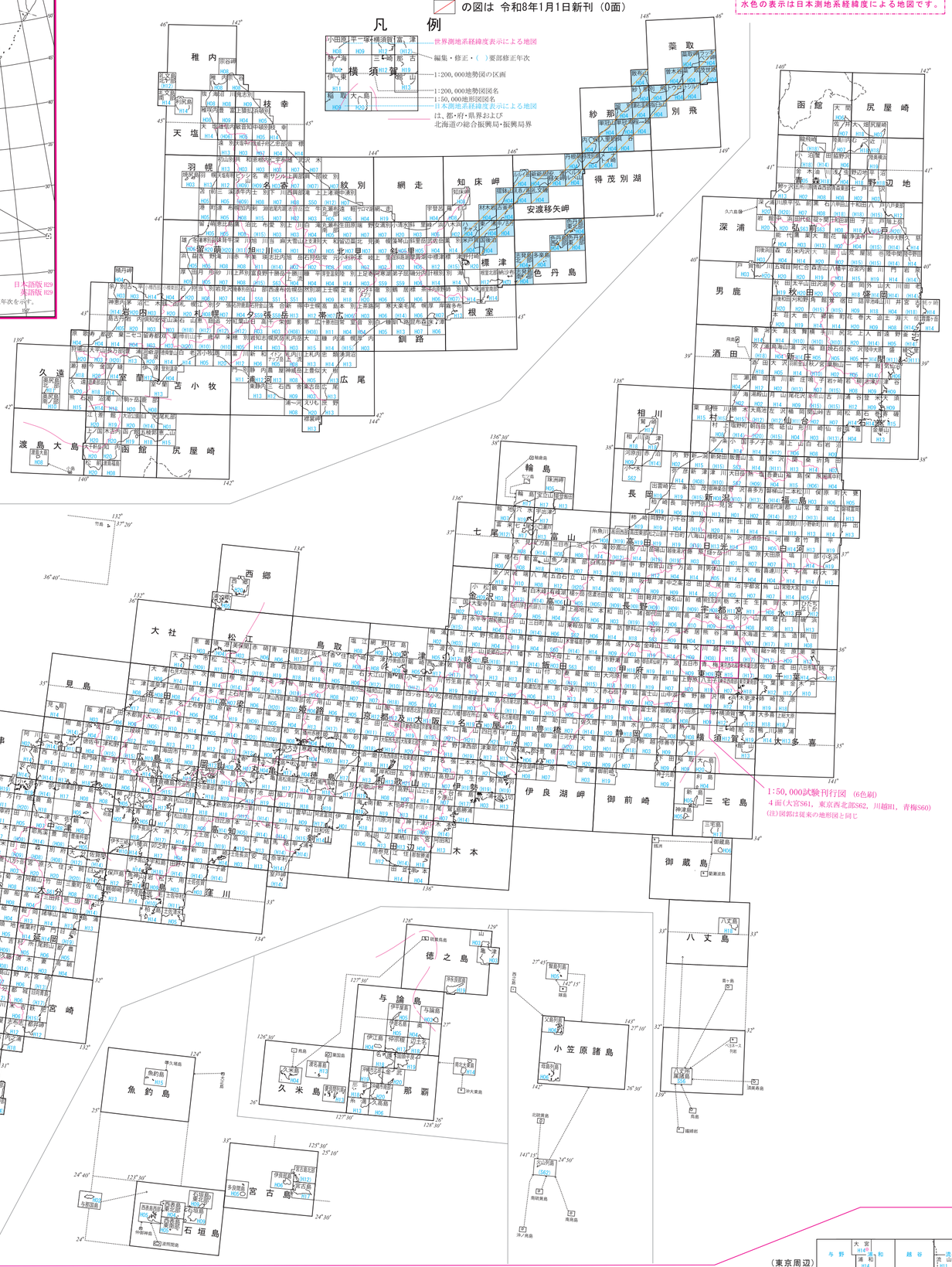

1:200,000 地勢図

(注)図名の下の数字は編集・修正・( )要部修正年次

は、都・府・県界および北海道の総合振興局・振興局界

面数130面 6色刷

の図は令和8年1月1日新刊(0面)

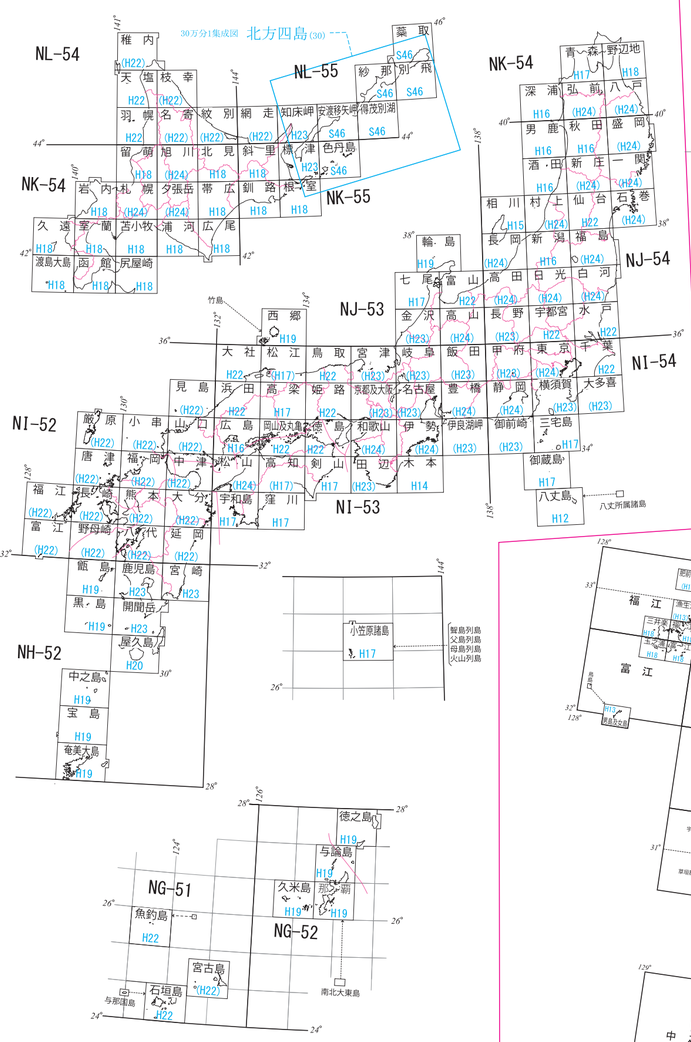

1:10,000 地形図

の図は令和8年1月1日新刊(0面)

面数311面 5色刷(四六半裁判)
(うち4面は両面刷10色)
面数2面 多色刷(四六判折図)

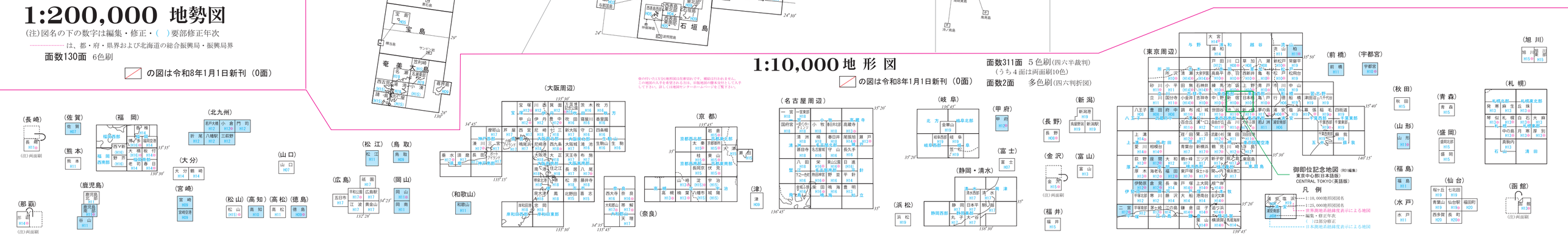

国土地理院刊行地図定価表(消費税込み)

★国土地理院の地図の定価は、国土交通大臣が官報に公告しているもので、値引きなど任意に変更することは許されません。また、これらの地図を無断で複製することは、禁じられています。

種類		規格	色数	定価	備考
1万分1	地形図	四六半裁判(折図)	5	472	
			10	576	表裏各5色刷
		四六判(折図)	多色	1,380	ケース入り
2万5千分1	地形図	柾判	3	356	
			多色	435	
		A1判(折図)	6	524	表3色・裏3色
5万分1	地形図	柾判	3	356	
			4	382	
			6	336	試験刊行図
20万分1	地勢図	柾判	6	422	
50万分1	地方図	四六判	4	859	
			7	977	
100万分1	日本	四六判	9	1,056	
100万分1	INTERNATIONAL MAP	四六判	9	1,056	英文版
500万分1	日本とその周辺	四六判	9	1,056	
500万分1	日本とその周辺(英語版)	四六判	9	1,056	
2万5千分1集成図	京都	菊判(折図)	8	859	表4色・裏4色
	KYOTO	菊判(折図)	8	859	表4色・裏4色 英文版
30万分1集成図	北方四島	四六判(折図)	6	1,030	
2万5千分1・20万分1土地利用図		柾判	6	336	
2万5千分1	土地利用図	菊判(折図)	10	734	表6色・裏4色
5万分1	土地利用図	柾判	8	366	
		菊判	8	618	
2万5千分1	土地条件図	柾判(折図)	13	461	表12色・裏1色
		四六半裁判(折図)	9	556	表8色・裏1色
		菊判	12	723	
		菊判(折図)	9	702	表8色・裏1色
			13	806	表12色・裏1色
		四六判	12	933	
			13	964	
		四六判(折図)	6	817	表5色・裏1色
			9	912	表8色・裏1色
			9	912	表5色・裏4色
			13	1,037	表12色・裏1色
1万分1	火山土地条件図	四六判(折図)	11	975	表7色・裏4色
		A0判	カラー	7,590	インクジェット出力図
1万5千分1	火山土地条件図	菊判(折図)	14	838	表10色・裏4色
		四六判(折図)	11	975	表10色・裏1色
2万分1	火山土地条件図	A0判	カラー	7,590	インクジェット出力図
		A1判	カラー	4,070	インクジェット出力図
2万5千分1	火山土地条件図	四六半裁判(折図)	10	576	表6色・裏4色
		菊判(折図)	12	785	表8色・裏4色
		四六判(折図)	9	912	表5色・裏4色
		四六判(折図)	12	1,005	表8色・裏4色
		A0判	カラー	7,590	インクジェット出力図
		A0判超	カラー	7,590	インクジェット出力図
		A2判	カラー	2,310	インクジェット出力図
		B0判	カラー	11,220	インクジェット出力図
		B0判超	カラー	11,220	インクジェット出力図
		B1判	カラー	5,940	インクジェット出力図
		B2判	カラー	3,190	インクジェット出力図
3万分1	火山土地条件図	四六判(折図)	10	943	表6色・裏4色
		四六判(折図)	12	1,005	表8色・裏4色
		四六判(折図)	13	1,037	表9色・裏4色
		B0判	カラー	11,220	インクジェット出力図
5万分1	火山土地条件図	菊判(折図)	14	838	表10色・裏4色
		A0判(折図)	10	1,026	表6色・裏4色
		A0判	カラー	7,590	インクジェット出力図
5千分1・1万分1	火山基本図	菊判	2	461	
		四六判	2	618	
1万分1火山基本図	基図	A0判	カラー	6,160	インクジェット出力図
		A0判	モノクロ	3,410	インクジェット出力図
	陰影段彩図	A0判	カラー	7,590	インクジェット出力図
	写真地図	A0判	カラー	7,590	インクジェット出力図
2万5千分1	沿岸海域地形図	柾判	3	283	
		柾判(折図)	3	304	
		菊判	3	482	
		菊判(折図)	3	545	
		四六判	3	649	
		四六判(折図)	3	723	
2万5千分1	沿岸海域土地条件図	柾判	12	429	
		柾判(折図)	9	398	表8色・裏1色
		菊判	8	618	
		菊判	12	723	
		菊判(折図)	9	702	表8色・裏1色
		四六判	12	933	
		四六判(折図)	9	912	表8色・裏1色
国土基本図等		四六判	1	1,031	電子複写図
1万分1	湖沼図	柾判	1	429	電子複写図
		四六半裁判	1	644	電子複写図
		菊判・四六判	1	1,031	電子複写図
1万分1	湖沼図(基図・段彩図)	A0判	カラー	6,160	インクジェット出力図
		A0判	モノクロ	3,410	インクジェット出力図
		A1判	カラー	3,300	インクジェット出力図
		A1判	モノクロ	2,090	インクジェット出力図
		A2判	カラー	1,870	インクジェット出力図
		A2判	モノクロ	1,320	インクジェット出力図
		A3判	カラー	990	インクジェット出力図
		A3判	モノクロ	770	インクジェット出力図

注:四六判78.8×109.1cm、菊判63.6×93.9cm、四六半裁判52.0×73.8cm、柾判46.0×58.0cm
A0判84.1×118.9cm、A1判59.4×84.1cm、A2判42.0×59.4cm、A3判29.7×42.0cm