


国土地理院 刊行地図一覧図

令和6(2024)年4月1日現在(一般図の部)



一般財団法人日本地図センター

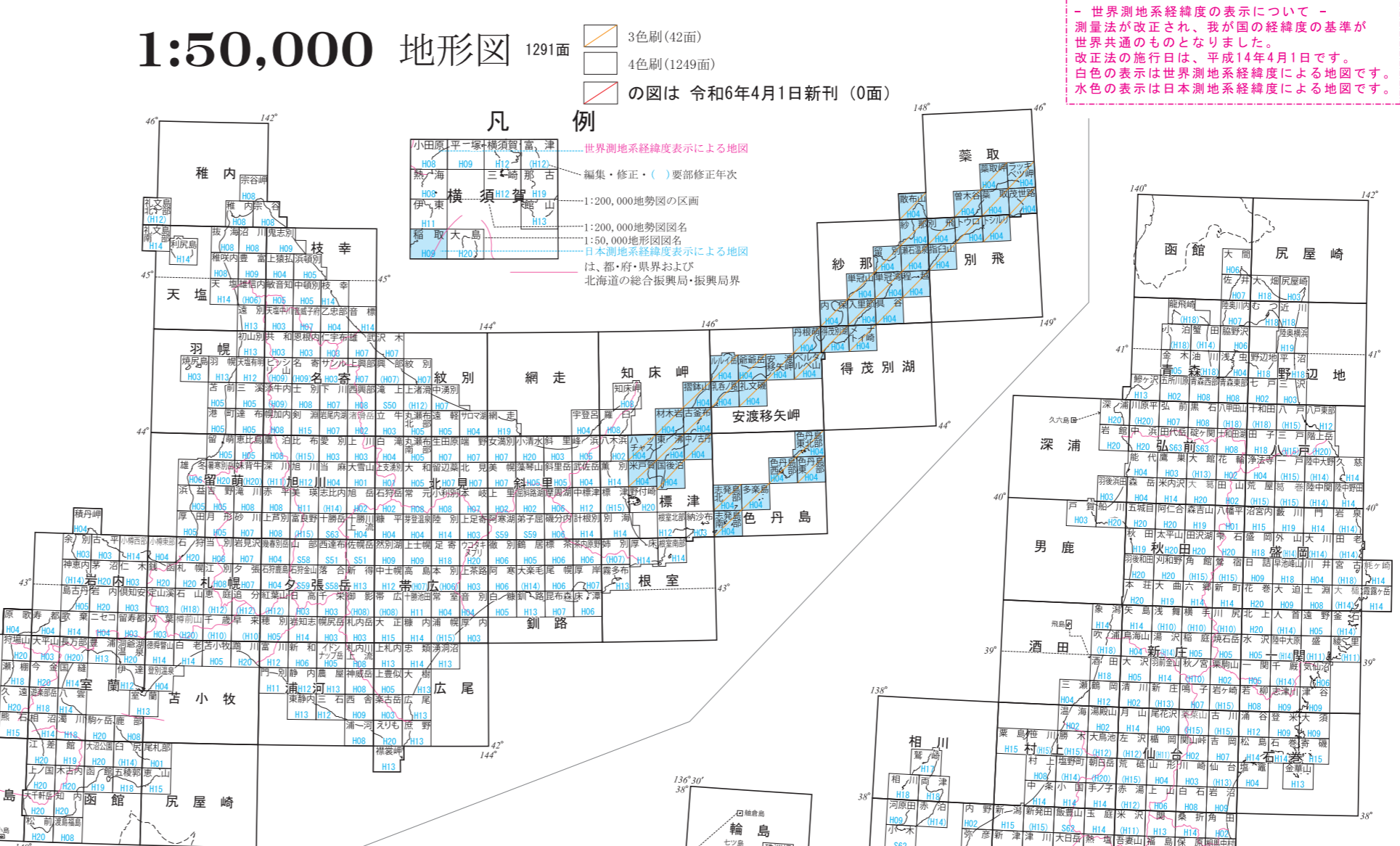
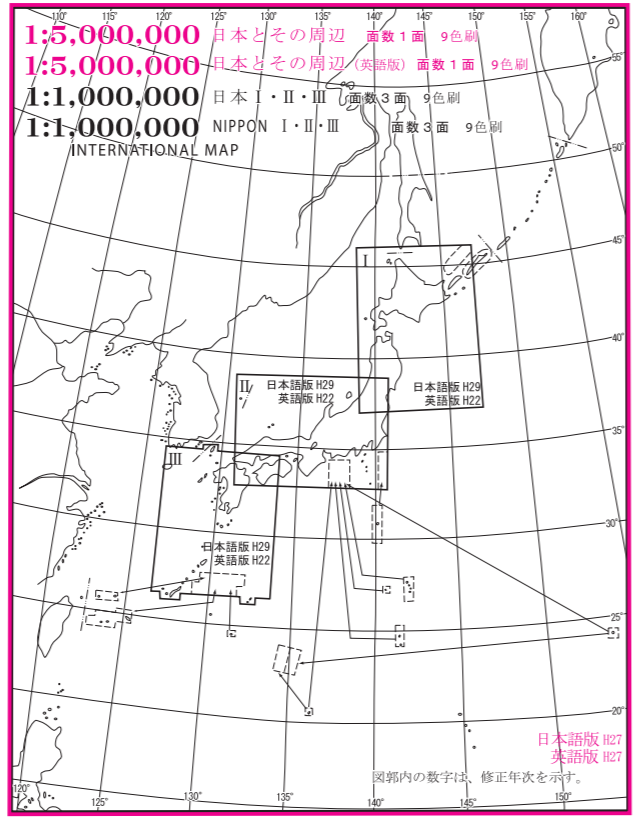
お問合せ窓口
 本所 〒153-8522 東京都目黒区青葉台4-9-6
 ホームページ <https://www.jmc.or.jp> メールアドレス maps@jmc.or.jp
 ☎03(3485)5414 FAX 03(3465)7591

つくば事務所
 〒305-0821 茨城県つくば市春日3-1-8
 業務部 ☎029(861)0330 FAX 029(852)4532

発売元
 株式会社よお堂
 〒103-0027 東京都中央区日本橋3-8-16 ☎03(3271)2410

内外地図株式会社
 〒101-0052 東京都千代田区神田小川町3-22 ☎03(3291)0830

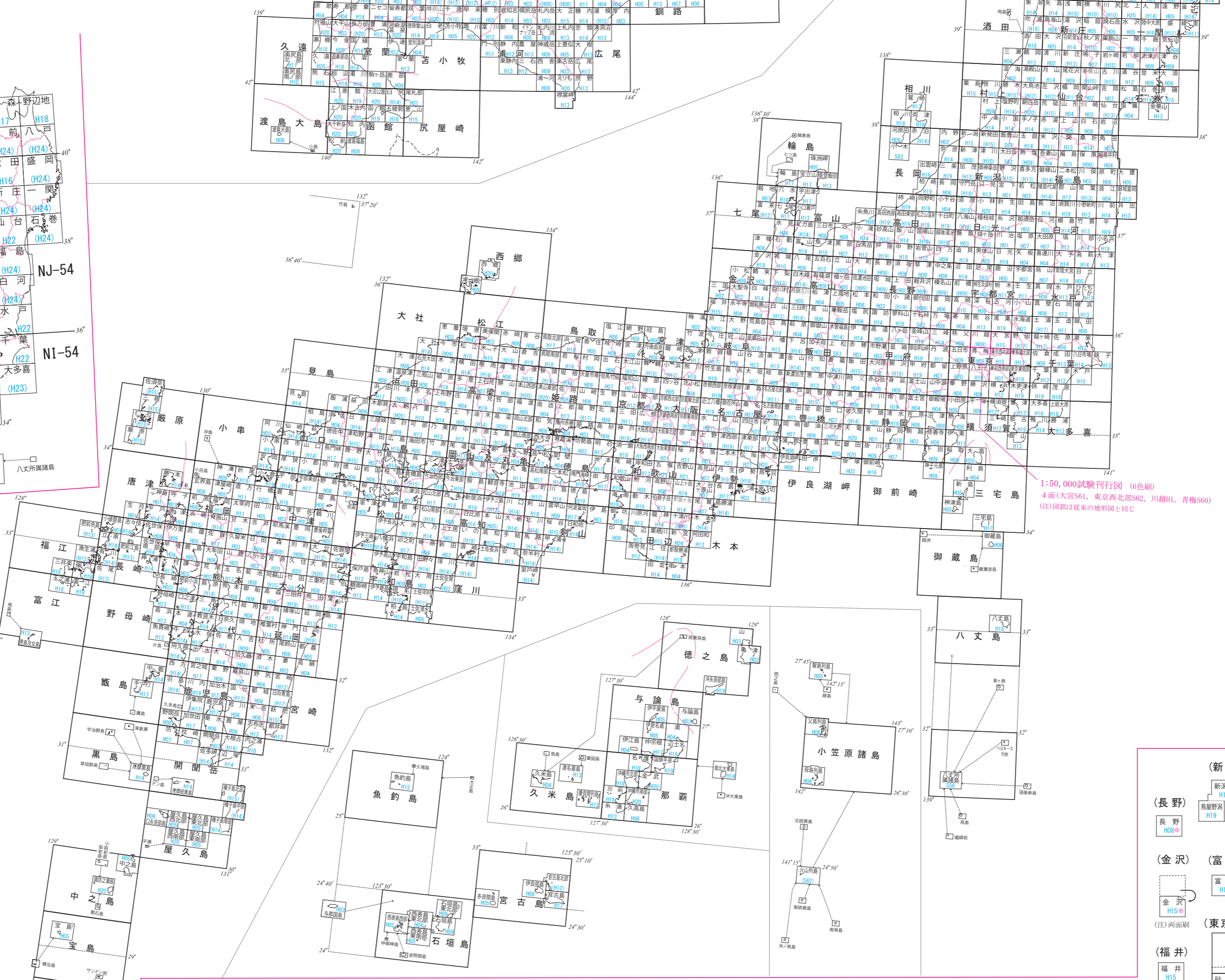
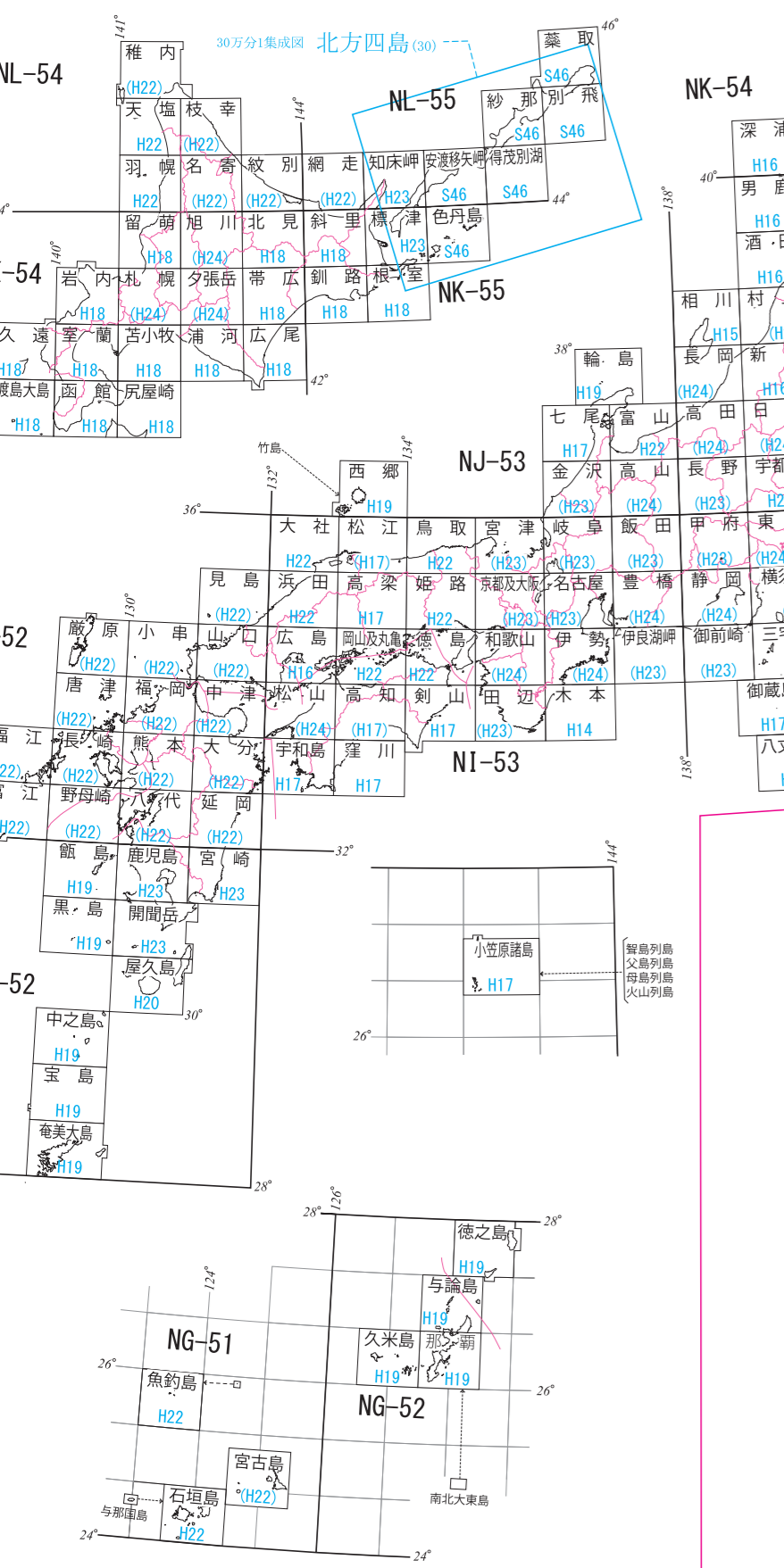
販売店



国土地理院刊行地図定価表(消費税込み)

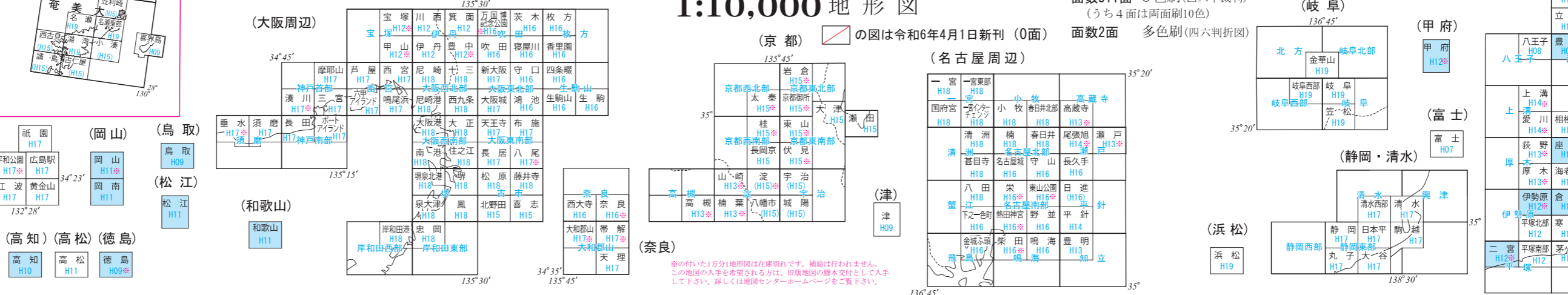
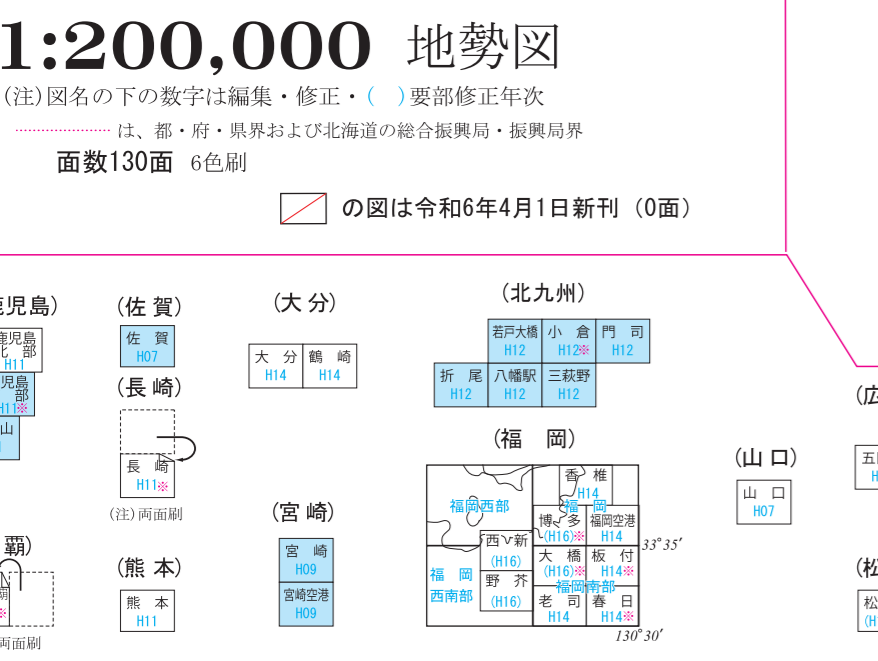
種類	規格	色数	定価	備考	
1万分1 地形図	四六半裁判(折図)	5	472		
	四六判(折図)	10	576	表裏各5色刷	
	四六判(折図)	多色	1,380	ケース入り	
2万5千分1 地形図	証判	3	356		
	証判	多色	435		
5万分1 地形図	証判	6	524	表3色・裏5色	
	証判	3	356		
	証判	4	382		
20万分1 地勢図	証判	6	422	試験刊行図	
50万分1 地方図	四六判	6	459		
100万分1 日本	四六判	9	1,056		
100万分1 INTERNATIONAL MAP	四六判	9	1,056	英文版	
500万分1 日本とその周辺	四六判	9	1,056		
500万分1 日本とその周辺(英語版)	四六判	9	1,056		
2万5千分1集成図 京都	菊判(折図)	8	859	表4色・裏1色	
30万分1集成図 KYOTO	菊判(折図)	8	859	表4色・裏1色	
30万分1集成図 北方四島	四六判(折図)	6	1,030		
2万5千分1・20万分1土地利用図	証判	6	336		
2万5千分1土地利用図	菊判(折図)	10	734	表6色・裏4色	
5万分1 土地利用図	証判	8	366		
	証判	8	618		
	証判(折図)	13	461	表12色・裏1色	
2万5千分1 土地条件図	四六半裁判(折図)	9	556	表8色・裏1色	
	菊判	12	723		
	菊判(折図)	9	702	表8色・裏1色	
1万分1 火山土地条件図	四六判(折図)	11	975	表7色・裏4色	
	菊判(折図)	14	838	表10色・裏4色	
	菊判(折図)	11	975	表10色・裏1色	
2万分1 火山土地条件図	蔵山 A1判	カラー	4,070	インジェット出力版	
2万5千分1 火山土地条件図	有珠山、伊豆大島	四六半裁判(折図)	10	576	表5色・裏1色
	筑波山(筑波山)	菊判(折図)	12	785	表5色・裏1色
3万分1 火山土地条件図	樽前山	四六判(折図)	9	912	表5色・裏4色
	磐梯山、磐梯湖	四六判(折図)	12	1,005	表8色・裏1色
5万分1 火山土地条件図	雲仙岳	A0判	カラー	7,590	インジェット出力版
	霧島山、霧島山	四六判(折図)	10	943	表6色・裏1色
5万分1 火山土地条件図	北海道駒ヶ岳	四六判(折図)	12	1,005	表5色・裏1色
	阿蘇山	四六判(折図)	13	1,037	表5色・裏1色
5千分1・1万分1 火山基本図	十勝岳	菊判(折図)	14	838	表10色・裏4色
	富士山	A0判(折図)	10	1,026	表6色・裏4色
1万分1 火山基本図	基図	A0判	カラー	6,160	インジェット出力版
	陰影段彩図	A0判	カラー	7,590	インジェット出力版
	写真地図	A0判	カラー	7,590	インジェット出力版
2万5千分1 沿岸海域地形図	証判	3	283		
	証判(折図)	3	304		
	菊判	3	482		
2万5千分1 沿岸海域土地条件図	証判	3	649		
	四六判(折図)	3	723		
	証判	12	429		
1万分1 湖沼図	証判	9	398	表8色・裏1色	
	菊判	8	618		
	四六判(折図)	9	912	表8色・裏1色	
1万分1 湖沼図(基図・段彩図)	証判	1	1,031	電子複写図	
	A0判	カラー	6,160	インジェット出力版	
	A0判	モノクロ	3,410	インジェット出力版	
1万分1 湖沼図(基図・段彩図)	A1判	カラー	3,300	インジェット出力版	
	A1判	モノクロ	2,090	インジェット出力版	
	A2判	カラー	1,870	インジェット出力版	
1万分1 湖沼図(基図・段彩図)	A2判	モノクロ	1,320	インジェット出力版	
	A3判	カラー	990	インジェット出力版	
	A3判	モノクロ	770	インジェット出力版	

注：四六判78.8×109.1cm、菊判63.6×93.9cm、四六半裁判52.0×73.5cm、証判46.0×58.0cm
 A0判84.1×118.9cm、A1判59.4×84.1cm、A2判42.0×59.4cm、A3判29.7×42.0cm



御即位記念地図(001)編集 東京中心部(日本語版) CENTRAL TOKYO(英語版)

面数110面 1:110,000地形図区画
 1:25,000地形図区画
 編集・修正年次
 世界測地系経緯度表示による地図
 日本国版経緯度表示による地図



御即位記念地図(001)編集 東京中心部(日本語版) CENTRAL TOKYO(英語版)

面数110面 1:110,000地形図区画
 1:25,000地形図区画
 編集・修正年次
 世界測地系経緯度表示による地図
 日本国版経緯度表示による地図