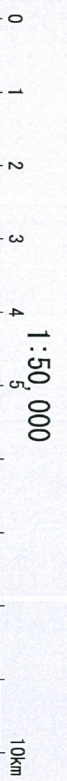
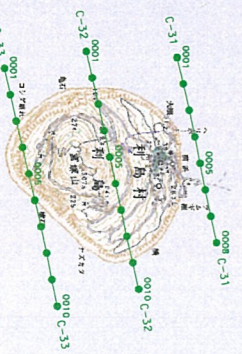



# 大島・利島撮影標定図



この計画図は国土院発行の地形地図5000米要素図像に使用して作成しました。

- 2008/02/16撮影
- 2008/02/18撮影
- 2008/02/21撮影
- 2008/05/07撮影