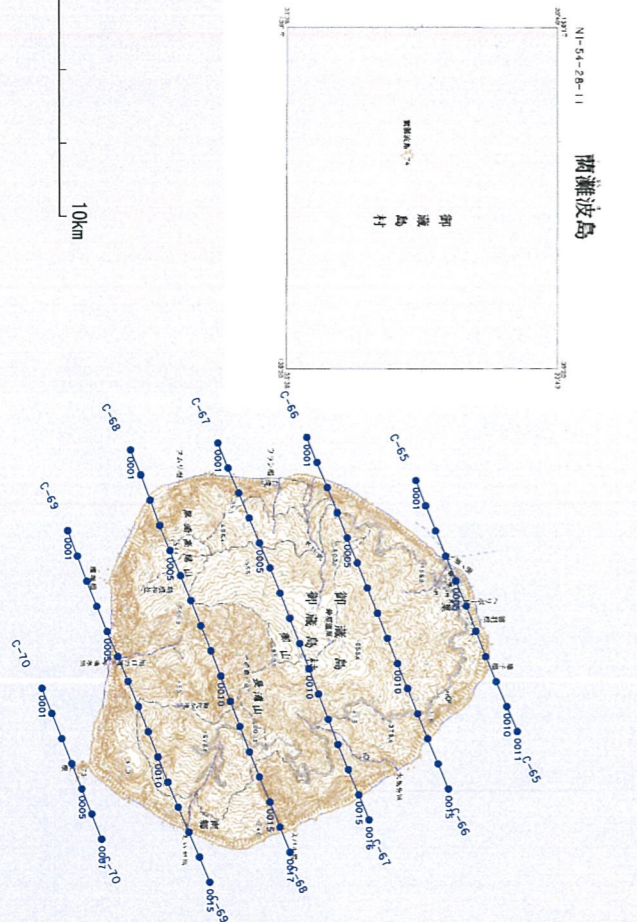

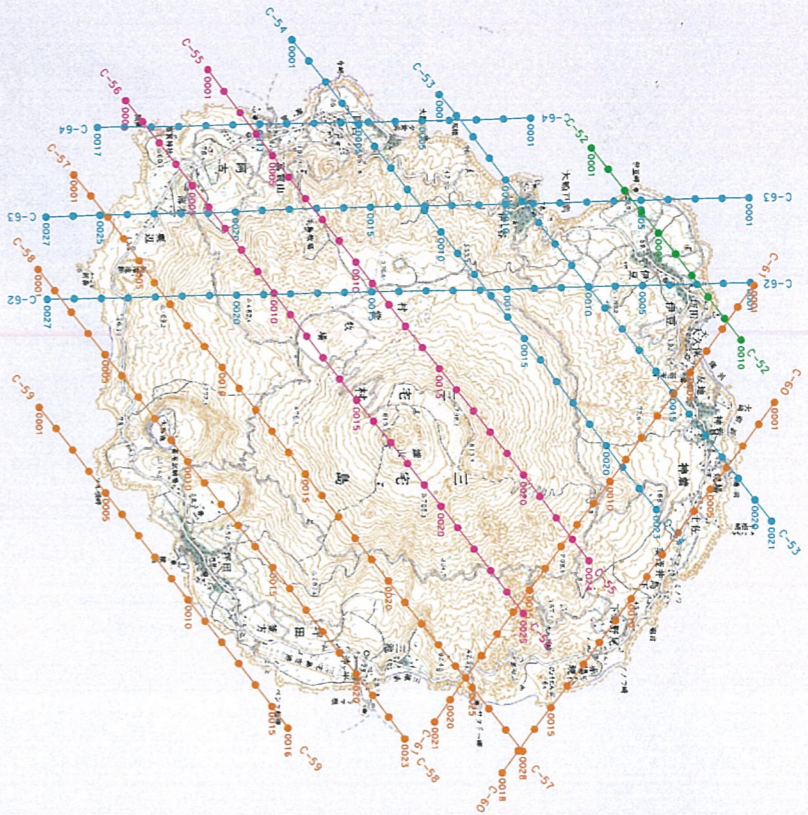


三宅島・御蔵島撮影標定図



この計画図は国土院発行の数値地図5000を背景図様に使用して作成しました。

- 2008/02/16撮影
- 2008/02/18撮影
- 2008/02/21撮影
- 2008/04/04撮影
- 2008/04/05撮影