MAP GUIDE

日本地図センターの製品案内

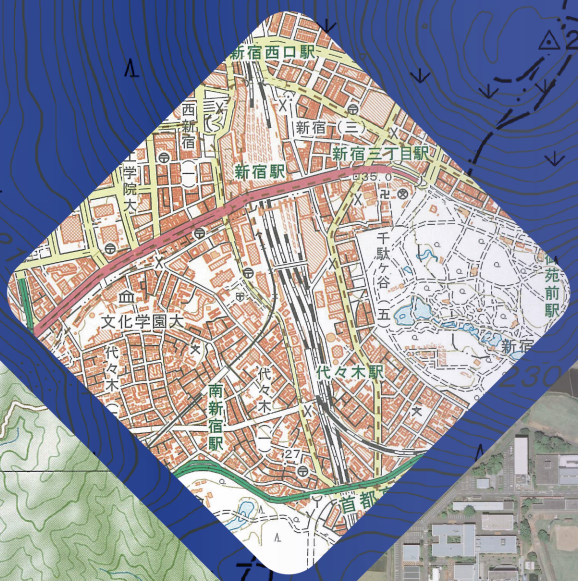



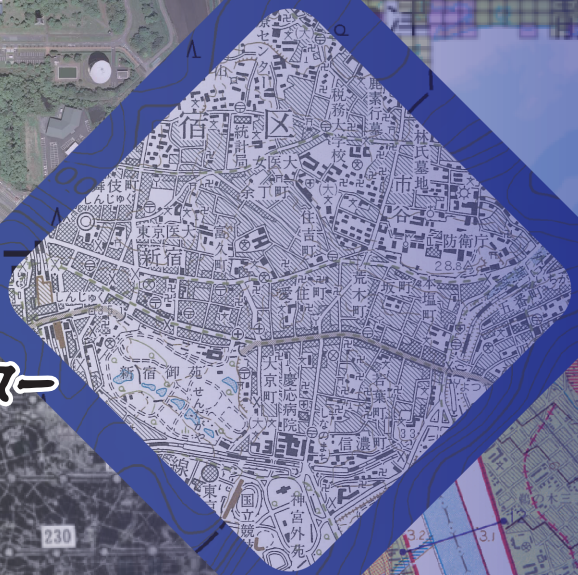

一般財団法人
日本地図センター

日本地図センター製品 価格表（税込）

種類		定価
明治前期測量２万分１フランス式彩色地図（地域セット・解説書つき） 筑波・土浦地域（5地区）、東京地域（10地区）、神奈川県東部地域（13地区）、神奈川県西部地域（6地区）、埼玉県北部地域（7地区）埼玉県南部地域（8地区）、千葉県北西部地域（7地区）、茨城県西部地域（6地区）、群馬県地域（9地区）、栃木県南部地域（5地区）		2,670円～3,300円
三宅島正射写真図　四六判		734円
1/25,000デジタル標高地形図　四六判　名古屋、大阪		各1,048円
1/25,000デジタル標高地形図　四六判　仙台、濃尾平野西部		各1,047円
1/25,000デジタル標高地形図　菊判　福岡、四六半裁判　高知		各　838円
1/30,000デジタル標高地形図　東京都区部		1,100円
1/50,000デジタル標高地形図　四六判　東京		1,320円
剱岳測量100年記念1:30,000山岳集成図　Ａ１判　「剱・立山」		838円
江戸の足跡：東京衛星画像地図		1,320円
眺める地図 箱根		1,026円
昭和八年「大東京鳥瞰写真地図」（復刻版）		220,000円
福岡県西方沖を震源とする地震正射写真図		5,238円
天皇陛下御即位記念四代御即位記念地図一式（キャンペーン価格）		12,000円
ICC国際地図展 受賞地図3点セット		5,000円
「昭和100年」記念地形図セット		3,520円
登山記念地図・刊行記念地図		1,100円
伊能大図	シート	20,952円～56,572円
	地方別	750,096円～1,744,285円
	全国	9,061,905円

種類	定価
地図で見る旭川の変遷（５枚組）	3,850円
地図で見る岐阜の変遷（５枚組）	2,243円
地図で見る広島の変遷（６枚組）、地図で見る長崎の変遷（７枚組）	各3,143円
関東地域地盤沈下等量線図　平成12～20年版	各2,200円
関東地域累積地盤沈下量図　平成15、20年版	各2,200円
復刻版土地分類図（20万分１あるいは10万分１） ・52地区（単位：北海道８地域・各都府県43（神奈川、静岡、奈良無し）） ・地形分類、表層地質、土壌等５種の組図及び付属資料冊子のセット	各地区 26,699円

種類		定価
治水地形分類図		2,515円
震災地応急測図原図		2,515円
商工地図		2,828円～9,847円
昭和の東京区分図		5,657円～9,847円
輯製二十万分一図（初版）		2,828円
デジタル標高地形図	コート紙	1,540円～4,400円
	フォト紙	2,310円～6,600円
旧版地図（データ）出力サービス（インクジェット・データ料金は別途）		880円

種類	定価
地形図図式画報	1,572円
全国都道府県市区町村別面積調	3,520円
日本の山岳標高1003山	1,980円
地理情報データハンドブック	1,676円
５万分１地形図作成・所蔵目録	3,457円
空中写真による活断層の判読法-判読基準カード集	2,200円
地名学-地名の知識，法律，言語-	3,630円
アメリカにあった伊能大図とフランスの伊能中図	2,619円
タイムスリップ・マップ四国四都	2,043円
つくばの古絵図	838円
空間情報ガイド　空中写真・衛星画像	1,650円
五千分一東京図測量原図	19,800円
昭和20年3月10日東京大空襲米軍撮影空中写真	13,200円
二万五千分の一地形図が変わった　進化する地図の世界	2,200円
地図記号500	880円
1945・昭和20年米軍に撮影された日本　空中写真に遺された戦争と空襲の証言	1,320円
地図地理力を高める　地図地理検定「基礎」過去問集	2,200円
地図地理検定（専門）過去問集50	1,430円
地理院地図操作マニュアル	330円
ちずけんでまなぶ地図と地理	1,980円
広島・長崎　戦前・原爆・戦後　空中写真と地図の伝承録	1,980円
地図中心（月刊誌）	880円

種類		定価
米国国立公文書館所蔵の米軍撮影空中写真		3,464～15,286円
米国国立公文書館所蔵の米軍撮影空中写真 モザイク		15,278～20,371円
米軍撮影空中写真（画像データ）：長崎		11,524円
JMC25000（行政界・海岸線）		6,839円
JMC5mメッシュ（標高）東京都区部		6,839円
JMC50mメッシュ標高		7,857円
25000段彩・陰影画像		275円
JMCマップ 全国版		77,000円
JMCマップ 地方版		13,200円
東京時層地図（iPhone版・サブスクリプション）	1週間100円 1ヶ月間200円 1年間800円	
東京時層地図（iPhone版・買い切り）		1,900円
東京時層地図 for iPad		2,500円
東京時層地図、関西時層地図（Android版）	1週間110円 1ヶ月間220円 1年間860円	
関西時層地図（iPhone版）	1週間100円 1ヶ月間200円 1年間800円	
横濱時層地図（iPhone版）		1,200円
電子地形図50000TIFF画像変換サービス		14,768円

種類	定価
マップMEMO	220円
地図扇子	880円・1,320円
NEW地図扇子、古地図扇子	1,000円
地図記号マスキングテープ（3色セット）	957円
地図記号てぬぐい	366円
手捺染 地図記号てぬぐい	1,100円
空中写真収納ファイル（密着用）	6,700円

都市圏活断層図・活断層図		定価
平成７年調査 各855円　平成８年～令和３年調査 各1,047円 令和４年以降調査（インクジェット出力図） 各3,600円		
平成７年調査	江別、札幌、深谷、熊谷、大宮、東京西北部、東京西南部、横浜、川越、青梅、八王子、藤沢、横須賀・三崎、平塚、熱海、伊東、名古屋北部、名古屋南部、京都東南部、京都西北部、広根、神戸、須磨、明石、粉河、和歌山	
平成８年調査	奈良、桜井	
平成９年調査	金沢、新居浜、西条、松山、郡中	
平成10年調査	徳島、高松南部、池田、伊予三島	
平成11年調査	函館、白石、桑折、福島、飯山、中野、長野、富士宮、大分、別府、森	
平成12年調査	青森、新庄、村山、山形、長岡、十日町、福井、久留米	
平成13年調査	帯広、盛岡、花巻、北上、富山、赤穂、飯田、佐用、山崎	
平成14年調査	大正、新発田、新津、伊那、時又、泊、魚津、砺波	
平成15年調査	喜多方、若松、瀬戸、豊田、蒲郡、福山、直方、太宰府	
平成16年調査	本庄・藤岡、塩原、大垣、長浜、敦賀、熊川、北小松、行橋	
平成17年修正	小千谷	
平成17年調査	萩原、下呂、坂下、白川	
平成18年調査	梓湖、塩尻、木曽駒高原、庄内北部、庄内南部	
平成18年更新	恵庭、仙台、秦野、京都西南部、大阪東南部、広島、小倉、松江 ※全て第２版	
平成19年調査	高山東部、高山西部、高山西南部、岩国、下松	
平成20年更新	小田原、高田、半田、大阪東北部、京都東北部、五條 、川島、脇町 ※全て第２版	
平成20年調査	岩見沢、長沼、千歳、亀山、松阪	
平成21年更新	四日市（第２版）、津	
平成21年調査	邑知潟、邑知潟西南部、上松、妻籠	
平成22年調査	富良野北部、富良野南部、左沢、長井、米沢	
平成23年調査	能代、森岳、三方、出水	
平成24年調査	田沢湖、横手、湯沢、亘理、相馬、南相馬、高崎	
平成25年調査	園部、洲本、由良、鳴門海峡、甘木、福岡（改訂版）、脊振山	
平成26年調査	高岡、舞鶴、綾部、北条、高砂、雲仙、人吉盆地	
平成27年調査	鶴来、鴻巣、津山東部、下関北部、宇部	
平成28年調査	中津川、恵那、彦根東部、御在所山、豊岡	
平成28・29年調査	阿蘇、熊本（改訂版）	
平成29年調査	白馬岳（改訂版）、大町（改訂版）、大野、冠山、能郷白山、谷汲、美濃、岐阜、宮津、大江山、八代（改訂版）、日奈久	
平成30年調査	立山、有峰湖、船津、白木峰、飛騨古川、白川村、津島（改訂版）、桑名（改訂版）	
令和元年調査	下梨、白山、白鳥、八幡、弥彦、三条、鵜川、信濃池田（改訂版）、松本（改訂版）、大阪西南部（改訂版）、岸和田（改訂版）	
令和２年調査	中条、加茂、平松、上野、長門峡、山口、宇部東部、諏訪（改訂版）	
令和３年調査	栃尾、越後湯沢、津南、柿崎、金山、佐賀、武雄、茅野（改訂版）	
令和４年調査	松島、田島、坂城、満島、師崎、浜田南部、益田南部、韮崎（改訂版）	
令和５年調査	秋田駒ヶ岳、陸中猿橋、川尻、平泉、今庄、鳥取東部、鳥取西部、大阪西北部（改訂版）	
令和６年調査	花輪、桐生、塩山、身延、南部、珠洲、宇出津、輪島、穴水、門前、富来、甲府（改訂版）	
都市圏活断層図 図箱入りセット		
平成17年調査　阿寺断層とその周辺　４図箱入りセット「萩原」「下呂」「坂下」「白川」		4,191円
平成18年調査　庄内平野東縁断層帯とその周辺　２図箱入りセット「庄内北部」「庄内南部」		2,096円
平成18年調査　境峠ー神谷断層帯とその周辺　３図箱入りセット「梓湖」「塩尻」「木曽駒高原」		3,143円
平成19年調査　高山周辺の活断層　３図箱入りセット「高山東部」「高山西部」「高山西南部」		3,143円
平成19年調査　岩国断層帯とその周辺　２図箱入りセット「岩国」「下松」		2,096円
平成20年調査　石狩低地東縁断層帯とその周辺　３図箱入りセット「岩見沢」「長沼」「千歳」		3,143円
平成20年調査・21年更新　伊勢平野の活断層　４図箱入りセット「亀山」「松阪」「四日市（第2版）」「津（第2版）」		4,191円

地図・空中写真を選ぶ

地形図をはじめとする各種地理空間情報の範囲等を地理院地図上で確認でき、ご購入も頂けます。


古地図扇子

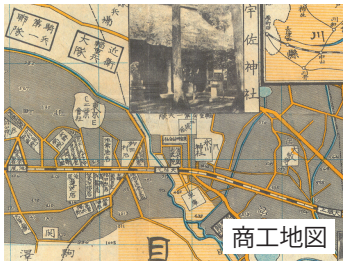
商工地図

国土地理院の紙地図

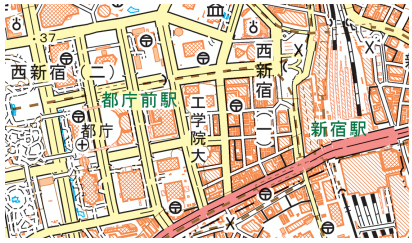

2万5千分1地形図

国土の全域をカバーする、わが国でもっとも縮尺の大きい地図です。全国を約4,400面でカバーしています。

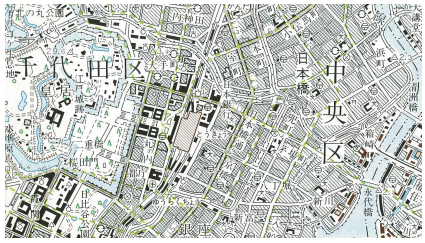

5万分1地形図

2万5千分1地形図4面分を1面に編集した地図で、全国を1,291面でカバーしています。更新を終了しています。

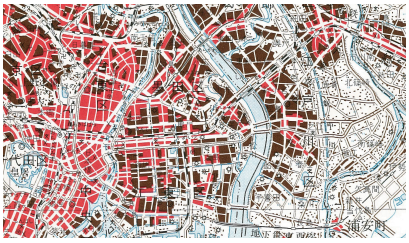

20万分1地勢図

2万5千分1地形図64面の範囲を1面にまとめた地図で、全国を130面でカバーしています。

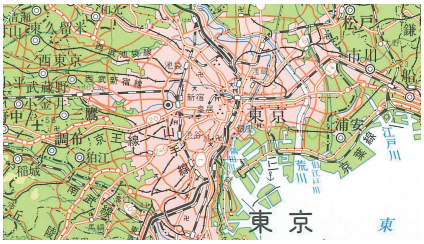

50万分1地方図

地方毎に全国を8面でカバーする地図です。4色刷と7色刷があり、7色刷には段彩（高さ毎に色分け表示）があります。



100万分1日本・INTERNATIONALMAP

全国を3面でカバーする地図です。日本語版のほか、地名をローマ字表記した国際版の2種類があります。

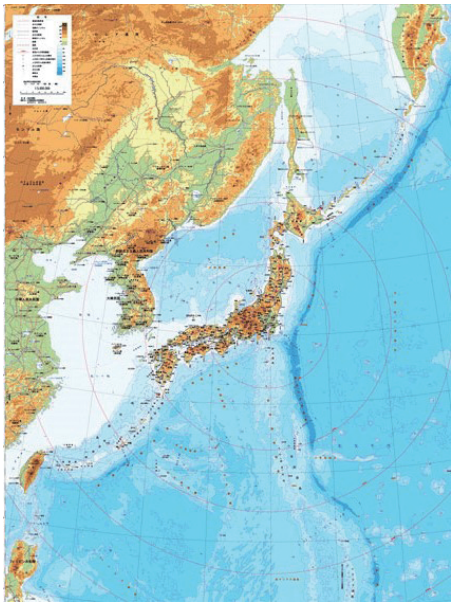

500万分1日本とその周辺

離島を含む日本の国土全体を1枚に収めた地図です。日本語版のほか、地名をローマ字表記した国際版の2種類があります。

1万分1地形図	主要都市の詳細な地形図です。更新は終了しており、在庫限りの販売です。
国土基本図（電子複写図）	1960、70年代に整備された大縮尺の地図です。受注生産です。
1万分1湖沼図（電子複写図）	主要な湖沼とその沿岸の湖底地形図です。受注生産です。
湖沼図 基図・段彩図（インクジェット出力図）	1万分1湖沼図に替わる地図です。基図と段彩図があります。受注生産です。
火山基本図	活動的な火山等の地図です。縮尺は5千分1または1万分1です。
火山基本図 基図・段彩図・写真地図（インクジェット出力図）	火山基本図に替わる地図です。基図、段彩図、写真地図があります。受注生産です。
土地利用図	土地の利用状態を色分けした地図です。整備年度は古いです。

国土地理院の旧版地図（データ）



2万5千分1地形図「東京首部」(昭和9年)



2万5千分1地形図「東京西部」(昭和42年)

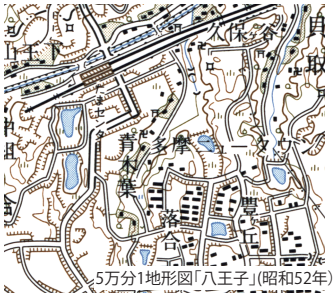

5万分1地形図「八王子」(昭和52年)

2万5千分1地形図（旧版）
5万分1地形図（旧版）

国土地理院が明治以降に整備した2万5千分1地形図及び5万分1地形図のうち、証判サイズで印刷・刊行してきた旧版紙地図の画像データ（TIFF形式）です。オンラインで提供します。（一財）日本地図センターによる、紙への出力サービスもございます。

国土地理院の空中写真



出力印画・画像データ

国土地理院が日本全国を撮影した空中写真です。昭和20年代から整備され、現在まで繰り返し撮影されています。
平成19年度からはデジタル方式の航空カメラによる撮影に切り替わったため、以降の空中写真は、数値空中写真として刊行されています。
印画による出力と、画像データによる提供をおこなっています。



国土地理院の数値地図・点群データ

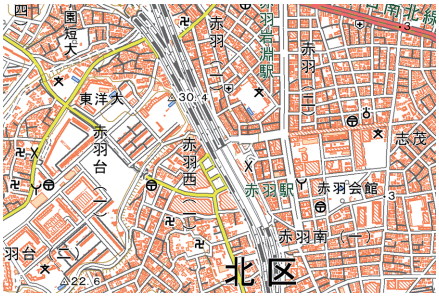

電子地形図25000

最新の電子国土基本図（地図情報）及び付属情報を基に作成されるオンデマンド形式の地図画像データです。画像タイプや解像度、地物の表示設定を選択できます。
オンライン版は、「自由図郭版」と、2次メッシュ単位の「定形図郭版」があります。
DVD版は、「定形図郭版」のデータを都道府県（北海道は振興局）単位にまとめたものです。

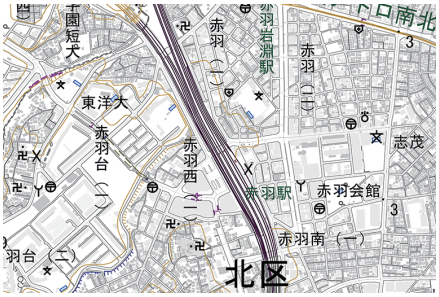

数値地図（国土基本情報）

基盤地図情報、各種数値地図および数値標高データを統合し、地図表現に必要なデータ項目・属性情報を加えたベクトル形式のデータです。データ形式は、SHPもしくはGMLです。
都市域は2500分１、その他の地域は25000分１相当で整備されています。
２次メッシュ単位で提供するオンライン版と、都道府県単位（北海道は振興局）にまとめたDVD版があります。

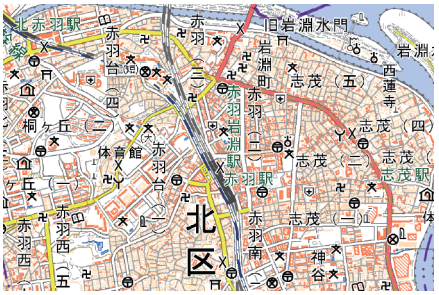

電子地形図50000

「国土や地域を総合的・俯瞰的に捉える」ことを目的に、電子国土基本図などからの自動処理を活用して作成された地図画像データです。
データ形式はPDF(GeospatialPDF)で、「整飾」「注記・記号」「地図」「傾斜量図」「陰影起伏図」の5つのレイヤーをAcrobat Readerを用いることで、切り替え表示が可能です。オンラインで提供します。



電子地形図20万

電子国土基本図（地図情報）を元にした、従来の20万分1地勢図に相当する地図画像データです。オンラインで提供します。



数値地図（国土基本情報20万）

電子国土基本図（地図情報）を元にした、ベクトル形式のデータです。オンラインで提供します。SHPもしくはGMLです。

数値地図25000（土地条件）	地形分類（山地・丘陵, 台地・段丘, 低地, 水部, 人工地形など）のベクトル形式のデータです。
数値地図5000（土地利用）	土地利用現況情報のベクトル形式のデータです。首都圏・近畿圏・中部圏の主要部を整備しています。
数値地図500万（総合）	500万分1日本とその周辺の14地物についてのベクトル形式のデータです。
災害復興計画基図	東日本大震災被災地域を対象とした数値地形図データ(旧拡張DM形式)です。
応急復旧対策基図	平成28年（2016年）熊本地震被災地域を対象とした数値地形図データ(DM)です。



点群データ

点群データとは、国土地理院が実施した航空レーザ測量により得られた計測点の集合データです。地表面のほか建物や植生等を含んだ表層面の高さのデータであり、それぞれの計測点は緯度、経度、高さのほか、色情報、レーザの反射強度、簡易的な分類（地表、水部、その他）の情報をもっています。そのため、従来のメッシュ標高データと比べ地物を含めたより精緻な分析・解析等が可能です。
データ形式はLAS形式（Ver.1.2 Point Data Record Format 3）を圧縮したLAZ形式です。3次メッシュのファイルを2次メッシュ単位でUSBメモリに格納して提供します。

・空中写真画像データ

本製品は受注生産のため、提供までに10日程度かかります。

部分引伸ばし印画

国土地理院撮影の空中写真について、希望の場所を中心に引伸ばして印画に出力して提供します。写真の状況にもよりますが、最大10倍まで引伸ばしが可能です。
注文は通信販売もしくはつくば事務所で受け付けております。ご注文の際には場所を特定できる地図等が必要となります。



正射画像データ・出力印画

空中写真のひずみを除去して地物の大きさと位置を正しく変換した正射（オルソ）画像です。平成20年より刊行されています。

正射画像データからの出力印画サービス

正射画像データ購入者向けの出力サービスです。複数の正射画像を接合しての出力も可能です。

日本地図センターの地理空間情報・サービス









時層地図

「時層」とは「時間の重なり」。旧版地図や写真を重ねて見ることで、ユーザー自身が現在立っている場所について、地層のように、その土地の変遷を捉えることができるアプリです。
iOS版とAndroid版があり、
地域は東京、横浜、関西をラインナップしています。
大型タッチパネル向けに、
希望の地域のカスタマイズ
制作もおこないます。



2万5千分1都市圏活断層図
2万5千分1活断層図

2万5千分1地形図上に活断層の位置、変位及び地形学的情報をカラーで表示した地図です。街並みと活断層との位置関係を把握できます。
近年は、都市域に限らず全国の活断層を対象として整備を進めていることから、名称が「2万5千分1活断層図」に変更されました。



明治前期測量2万分1
フランス式彩色地図

明治前期に関東平野のほぼ全域にわたって作成された『第一軍管区地方2万分1迅速測図原図』の一部を復刻したものです。
当時の陸地測量部(現国土地理院)はフランスより習得した技術で地図を作成しており、全体に絵画のような雰囲気が漂う地図となっています。



「昭和100年」記念地形図セット

昭和元年から100年。
昭和・平成・令和、三世代の地形図をセットで、首都東京の進化の歩みを記録した特別記念品です。
・大正15年(昭和元年)発行
「1万分1地形図 東京近傍」
・平成2年発行「1万分1地形図
東京中心部」(御即位記念地図)
・令和元年発行「1万分1地形図
東京中心部」(御即位記念地図)



米軍撮影空中写真
画像データ

第二次世界大戦末期～1950年代に米軍が撮影した米国立公文書館所蔵の空中写真です。
日本全国都市部を中心に約7,000枚あり、東京大空襲や長崎原爆投下前後、昭和22年のカスリーン台風や昭和34年の伊勢湾台風など、当時を知ることができる写真です。

復刻版土地分類図（紙地図）	昭和39～53年度にかけて国土庁が整備した土地分類図の復刻版です。
伊能大図（紙地図）	米国議会図書館で発見された「伊能大図」複写本207面の複製図です。
JMCマップ（地図データ）	20万分1相当のベクトル形式のデータです。データ項目は、行政界・海岸線、道路、鉄道、水部、注記等です。
25000段彩・陰影画像（地図データ）	正規化した地形図と標高データから作成した段彩図を重ねたPNGデータです。平成17年作成です。
JMC50mメッシュ（標高）（地図データ）	等高線（精度レベル25000）から作成した「数値地図50m メッシュ（標高）」と同等の標高データです。
電子地形図50000TIFF画像変換サービス	1次メッシュ範囲相当の「電子地形図50000」（約16面）を、TIFF形式に変換しDVD-Rで提供します。

日本地図センターのグッズ・関連商品



地図扇子・NEW地図扇子・古地図扇子

最新ではなくなった地形図(地図扇子)・地理院地図（NEW地図扇子）・古地図(古地図扇子)を用いて作成した扇子です。
図取りはこちら→



マップMEMO

最新ではなくなった地形図を用いて作成したメモ用紙です。地図専用用紙の丈夫さが実感できます。表紙はピンクとブルーの2種類があります。



地図記号てぬぐい

「地図記号てぬぐい」（紺色・えんじ色）と、「手捺染地図記号てぬぐい」（紺色・えんじ色・もえぎ色）があります。



地図記号
マスキングテープ

地図記号をデザインしたマスキングテープです。
白・緑・青の3色セットです。

日本地図センターの出力サービス

国土地理院の技術資料や、個人所有の古地図等をインクジェットプリンタで出力するサービスです

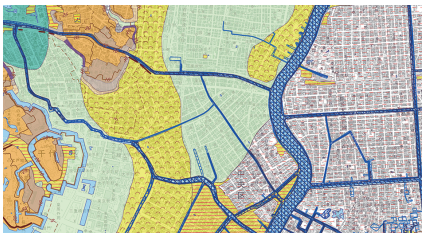

治水地形分類図

国管理の河川流域のうち主に平野部を対象として、詳細な地形分類及び河川工作物等を表示している主題図です。

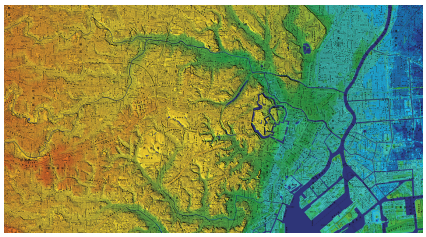

デジタル標高地形図

詳細な地形の形状や地域における標高の高いところ低いところが色別で分かる地形図です。

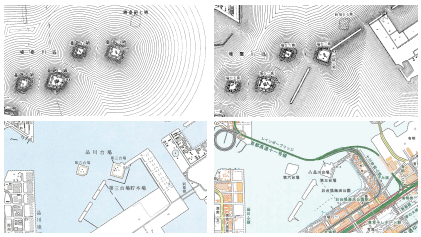

旧版地図（データ）出力サービス

国土地理院刊行の旧版地図（データ）購入者向けの出力サービスです。



昭和の東京区分図

「東京地形社」及び「日本統制地図株式会社」による、昭和初期の東京「35区」区分地図です。



輯製二十万分一図（初版）

明治19（1886）年から明治23（1890）年にかけて作製された、輯製二十万分一図の本州、四国、九州の初版です。

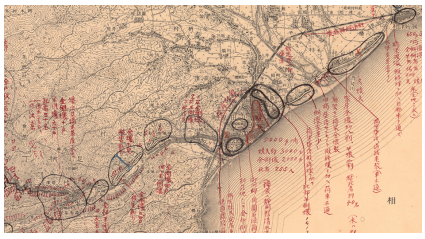

震災地応急測図原図

関東大震災の発災直後に陸地調査部が現地調査をおこない、被災状況を当時の地図に記載したものです。

日本地図センターの書籍・雑誌



地図中心

日本地図センター発行の地図の総合情報誌（月刊）です。1972年創刊の「地図ニュース」を前身とし、2004年より現在の「地図中心」にリニューアルしました。全52ページ、Ａ４・フルカラー、毎月10日発行、定価880円（税込）。年間購読者は、学校教員、建設・測量等、仕事で地図を利用する方のみならず、鉄道ファンや古地図、歴史散策を楽しむ方など多岐にわたっています。

地図倶楽部

「地図倶楽部」は、日本地図センターが運営する、地図が好きで地図を愛する人が地図を楽しむための倶楽部です。
プレミアム会員（シニア含む）になると、「地図中心」印刷版を毎月お届けします。



地図記号500

地形図表現の「決めごと」である図式は、明治初期の作成から時代の変化と共に見直され、地図記号の追加や削除が行われました。本書では、数ある地図記号の中から500を選択して掲載しています。



広島・長崎　戦前・原爆・戦後　空中写真と地図の伝承録

米軍が偵察撮影した原爆投下前後の空中写真、戦前期の地形図（広島は空中写真も）、昭和30年前後の空中写真・地形図、最新の立体地形図を掲載しています。



ちずけんでまなぶ地図と地理

地図地理検定「基礎」公式テキストです。出題頻度が高いテーマをピックアップし、地図や地理の学習を進めていくことができるテキストです。地図地理検定の「合格」を目指しましょう。



五千分一東京図測量原図

明治10年代に参謀本部陸軍部測量局が測量した原図（国土地理院所蔵）を復刻したもので、限定1,000部の発行です。
原図には図葉毎にオーバーレイを付け現在との位置関係を照合できます。

地理情報データハンドブック	地理情報にかかわる基礎データ集です。
日本の山岳標高1003山	山の高さと位置が正確にわかる、国土地理院の測量成果に基づいた山の基礎台帳です。
アメリカにあった伊能大図とフランスの伊能中図	2001年米国議会図書館で発見された伊能大図207枚の模写本の大半を紹介するものです。
地理院地図操作マニュアル	国土地理院が公開する地理院地図の操作マニュアルです。
地図地理力を高める　地図地理検定「基礎」過去問集	地図地理検定「基礎」の過去問集です。「地図地理検定（専門）過去問集50」もあります。
1945・昭和20 年米軍に撮影された日本	1944～1945年の日本各都市の米軍撮影空中写真およびコラムを掲載しています。

国土地理院刊行物 価格表（税込）

種類		規格	色数	定価	備考
１万分１地形図		四六半裁判（折図）	5	472円	
			10	576円	表裏各５色刷
「東京中心部」【御即位記念地図】		四六判（折図）	多色	1,380円	ケース入り
２万５千分１地形図		枉　判	3	356円	
			多色	854円	
		Ａ１判（折図）	6	524円	表3色・裏3色
５万分１地形図		枉　判	3	356円	
			4	382円	
			6	336円	試験刊行図
２０万分１地勢図		枉　判	6	422円	
５０万分１地方図		四六判	4	859円	
			7	977円	
１００万分１日本		四六判	9	1,056円	
１００万分１INTERNATIONAL MAP		四六判	9	1,056円	英文版
５００万分１日本とその周辺		四六判	9	1,056円	
５００万分１日本とその周辺（英語版）		四六判	9	1,056円	
２万５千分１集成図	京都	菊判（折図）	8	859円	表4色・裏4色
	ＫＹＯＴＯ	菊判（折図）	8	859円	表4色・裏4色 英文版
３０万分１集成図	北方四島	四六判（折図）	6	1,030円	
２万５千分１・２０万分１土地利用図		枉　判	6	336円	
２万５千分１土地利用図		菊判（折図）	10	734円	表6色・裏4色
５万分１土地利用図		枉　判	8	366円	
		菊　判	8	618円	
２万５千分１土地条件図		枉判（折図）	13	461円	表12色・裏1色
		四六半裁判（折図）	9	556円	表8色・裏1色
		菊　判	12	723円	
		菊判（折図）	9	702円	表8色・裏1色
			13	806円	表12色・裏1色
		四六判	12	933円	
			13	964円	
		四六判（折図）	6	817円	表5色・裏1色
			9	912円	表8色・裏1色
			13	1,037円	表12色・裏1色
１万分１火山基本図　基図		ＡＯ判	カラー	6,160円	インクジェット出力図
		ＡＯ判	モノクロ	3,410円	
２万５千分１沿岸海域地形図		枉　判	3	283円	
		枉判（折図）	3	304円	
		菊　判	3	482円	
		菊判（折図）	3	545円	
		四六判	3	649円	
		四六判（折図）	3	723円	
２万５千分１沿岸海域土地条件図		枉　判	12	429円	
		枉判（折図）	9	398円	表8色・裏1色
		菊　判	8	618円	
		菊　判	12	723円	
		菊判（折図）	9	702円	表8色・裏1色
		四六判	12	933円	
		四六判（折図）	9	912円	表8色・裏1色
国土基本図		四六判	1	1,031円	電子複写図
１万分１湖沼図		枉　判	1	429円	
		四六半裁判	1	644円	
		四六判	1	1,031円	
１万分１湖沼図（基図・段彩図）		ＡＯ判	カラー	6,160円	インクジェット出力図
		ＡＯ判	モノクロ	3,410円	
		Ａ１判	カラー	3,300円	
		Ａ１判	モノクロ	2,090円	
		Ａ２判	カラー	1,870円	
		Ａ２判	モノクロ	1,320円	
		Ａ３判	カラー	990円	
		Ａ３判	モノクロ	770円	



火山土地条件図


湖沼図(段彩図)

地図一覧図

国土地理院刊行地図の図名、測量年、おおよその範囲を画像・PDFでご覧いただけます。

種類		規格	定価
一倍出力印画		スモール【15cm相当（長辺）】	2,098円
		標準【23cm相当（長辺）】	3,464円
		ラージ【31cm相当（長辺）】	4,620円
二倍出力印画（各辺2倍拡大）		スモール	4,049円
		標準	6,808円
		ラージ	9,226円
三倍出力印画（各辺3倍拡大）		スモール	5,641円
		標準	10,270円
		ラージ	13,853円
四倍出力印画（各辺4倍拡大）		スモール	7,899円
		標準	13,853円
		ラージ	18,464円
部分出力印画　23×23		23×23cm	4,539円
部分出力印画　46×46		46×46cm	7,404円
部分出力印画　69×69		69×69cm	11,704円
部分出力印画　92×92		92×92cm	15,286円
画像データ			4,539円
正射画像データ			3,583円
正射出力印画			6,210円

種類			定価
オンライン	電子地形図25000	A0	1,932円
		A1	966円
		A2・A3・A4・定形図郭版	483円
	数値地図（国土基本情報）		483円
	電子地形図50000		
	電子地形図20万		
	数値地図（国土基本情報20万）		
	応急復旧対策基図（DMデータ）		
	災害復興計画基図（DMデータ）		
	数値地図25000（地図画像）		
	数値地図25000（土地条件）		
	旧版地図（データ）		610円
DVD・CD	電子地形図25000		7,857円
	数値地図（国土基本情報）		
	数値地図2500（空間データ基盤）		
	数値地図25000（空間データ基盤）		
	数値地図25000（地図画像）		
	数値地図50000（地図画像）		
	数値地図200000（地図画像）		
	数値地図500万（総合）		
	数値地図250mメッシュ（標高）		
	数値地図5mメッシュ（標高）		
	数値地図25000（土地条件）		
	数値地図5000（土地利用）		
	細密数値情報（10mメッシュ土地利用）		9,900円
	2mメッシュ標高データ（中越）		10,475円
USB	点群データ		13,900円

火山土地条件図（印刷図）種類		規格	色数	定価	備考
１万分１	薩摩硫黄島	四六判（折図）	11	975円	表7色・裏4色
１万５千分１	三宅島	菊判（折図）	14	838円	表10色・裏4色
	草津白根山	菊判（折図）	14	838円	表10色・裏4色
	桜島	四六判（折図）	11	975円	表10色・裏1色
２万５千分１	有珠山、伊豆大島	四六半裁判（折図）	10	576円	表6色・裏4色
	安達太良山、くじゅう連山	菊判（折図）	12	785円	表8色・裏4色
	樽前山	四六判（折図）	9	912円	表5色・裏4色
	雌阿寒岳・雄阿寒岳	四六判（折図）	12	1,005円	表8色・裏4色
３万分１	霧島山、磐梯山	四六判（折図）	10	943円	表6色・裏4色
	北海道駒ヶ岳	四六判（折図）	12	1,005円	表8色・裏4色
	阿蘇山	四六判（折図）	13	1,037円	表9色・裏4色
５万分１	十勝岳	菊判（折図）	14	838円	表10色・裏4色
	富士山	ＡＯ判（折図）	10	1,026円	表6色・裏4色

火山土地条件図（インクジェット出力図）種類		規格	定価
１万分１	諏訪之瀬島	ＡＯ判	7,590円
１万２千５百分１	神津島	Ａ１判	4,070円
２万分１	日光白根山、恵山、鶴見岳・伽藍岳	Ａ２判	2,310円
	蔵王山、弥陀ヶ原	Ａ１判	4,070円
	八丈島	ＡＯ判	7,590円
２万５千分１	焼岳	Ａ２判	2,310円
	御嶽山	Ｂ２判	3,190円
	栗駒山	Ｂ１判	5,940円
	雲仙岳、新潟焼山、秋田駒ヶ岳	ＡＯ判	7,590円
	秋田焼山	ＡＯ判超	7,590円
	岩手山	ＢＯ判	11,220円
	浅間山	ＢＯ判超	11,220円
３万分１	箱根山	ＢＯ判	11,220円
５万分１	鳥海山	ＡＯ判	7,590円

主な行政・民間等の取扱製品

国土地理院刊行物・日本地図センター自社製品のほか、行政機関・民間企業等の地理空間情報も扱っています。

林野庁の空中写真	国土の森林地域について林野庁と都道府県で撮影した空中写真
自治体の地理空間情報	東京都・札幌市・埼玉県・さいたま市・三重県・栃木県・横浜市・川崎市等
GEOSPACE	NTTインフラネット株式会社提供のオルソ航空写真データ
だいちマップ	株式会社NTTデータ提供のALOS観測データによる衛星画像
ALOS関連製品	一般財団法人リモート・センシング技術センター提供のALOS観測データ
民間企業撮影空中写真	中日本航空株式会社、株式会社パスコ等撮影の空中写真
国土地理協会統計データ	公益財団法人国土地理協会提供の町丁目・駅・郵便局等のデータ
日本統計センター統計データ	株式会社日本統計センター提供の各種統計データ製品
SDKデータシリーズ	株式会社SDKデータ提供のDRM・住所・地価・行政界等の各種データ
PlugXシリーズ	株式会社 地理情報開発提供のAdobe Illustrator プラグイン


林野庁の空中写真

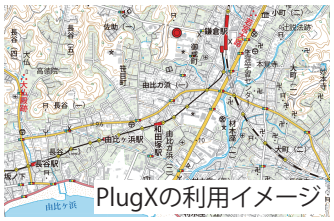
PlugXの利用イメージ

地図センター ネットショッピング

地図センター Net Shopping

https://net.jmc.or.jp/

地図センターネットショッピングは、国土地理院の地形図から業務用GISまで、地図・地理学専門のオンラインショップです。

メール net@jmc.or.jp
TEL 03-3485-5416

通信販売

地図・数値地図・書籍等

メール maps@jmc.or.jp
TEL 03-3485-5414
FAX 03-3465-7591
郵便 〒153-8522
東京都目黒区
青葉台4-9-6
通信販売担当 行

空中写真関連

メール shashin@jmc.or.jp
TEL 029-851-6657～8
FAX 029-852-4532
郵便 〒305-0821
茨城県つくば市
春日3-1-8
空中写真部

地図の店

目黒本所ビル（東京都目黒区青葉台4-9-6）１Ｆに「地図の店」を開設しています。国土地理院刊行の地形図をはじめ当センター出版物・オリジナル商品のほか、地図に関するグッズを取り揃えています。

営業時間
10:00 ～ 17:30

休業日
土・日曜日、年末年始

TEL 03-3485-5414
FAX 03-3465-7591



地図と測量の科学館 ミュージアムショップ

国土地理院「地図と測量の科学館」（茨城県つくば市北郷１番）併設のショップです。国土地理院刊行の地形図のほか、関連書籍や各種グッズ、菓子などを販売しています。

営業時間
10:00 ～ 16:30

休業日
月曜日（祝日の場合、翌日）、年末年始

TEL/FAX 029-846-4556



国土地理院 地図販売店

国土地理院刊行物は、全国の国土地理院地図販売店でご注文いただけます。

取次店連絡先

株式会社 武揚堂 地図専門店 ぶよお堂
〒103-0027 東京都中央区日本橋3-8-16
TEL 03-3271-2410

内外地図株式会社
〒101-0052 東京都千代田区神田小川町3-22
TEL 03-3291-0830

一般財団法人日本地図センター目黒本所（地図の店）

〒153-8522 東京都目黒区青葉台4-9-6
03-3485-5411(代表)

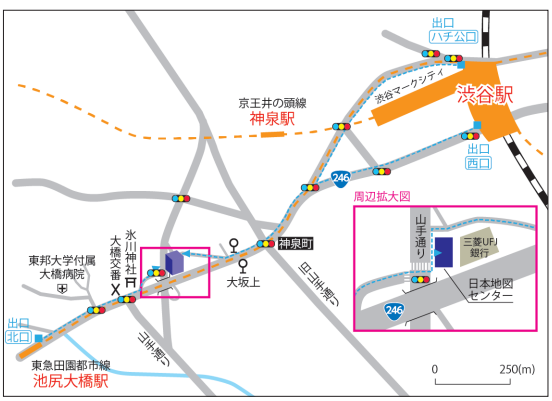

一般財団法人日本地図センターつくば事務所

〒305-0821 茨城県つくば市春日3-1-8
029-851-6657~8(空中写真部)

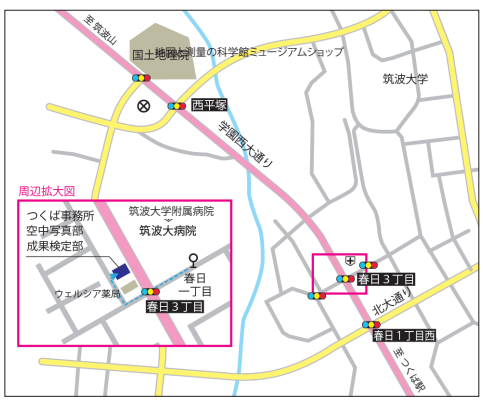

2026.10