


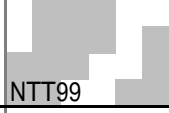


101 山 口 ( 民 間 )

5万分の1 地形図		空 中 写 真 撮 影 順						
		1	2	3	4	5	6	7
1	日 原							
2	津和野							
3	鹿 野							
4	徳 山		NTT99 					
5	須 佐							
6	徳佐中							
7	長門峡							
8	防 府		NTT99 					
9	相 島							
10	萩							
11	山 口		NTT99 					
12	小 郡		NTT99 					
13	-----							
14	仙 崎							
15	西 市							
16	厚 狭		NTT99 