






98 松 山 (民 間)

5万分の1 地形図		空 中 写 真 撮 影 順						
		1	2	3	4	5	6	7
1	松山北部							
2	松山南部							
3	久 万							
4	栲 原							
5	三津浜							
6	郡 中							
7	大 洲							
8	卯之町							
9	久 賀							
10	青 島							
11	伊予長浜							
12	八幡浜							
13	柳 井							
14	室 津							
15	-----							
16	伊予三崎							