




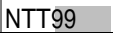


91 高 梁 (民 間)

5万分の1 地形図		空 中 写 真 撮 影 順						
		1	2	3	4	5	6	7
1	奥 津							
2	津山西部							
3	福 渡							
4	岡山北部							
5	湯 本							
6	勝 山							
7	皆 部							
8	高 梁							
9	根 雨							
10	上石見							
11	新 見							
12	油 木							
13	横 田							
14	多 里							
15	庄 原							
16	上 下							