







64 高 田 ( 民 間 )

5万分の1 地形図		空 中 写 真 撮 影 順						
		1	2	3	4	5	6	7
1	小千谷							
2	十日町							
3	越後湯沢							
4	四 万							
5	岡野町							
6	松之山温泉							
7	苗場山							
8	岩菅山							
9	柿 崎							
10	高田東部							
11	飯 山							
12	中 野							
13	-----							
14	高田西部							
15	妙高山							
16	戸 隠		