





27 苦小牧 (民間)

5万分の1 地形図		空 中 写 真 撮 影 順						
		1	2	3	4	5	6	7
1	鷓川		 NTT99					
2	-----							
3	-----							
4	-----							
5	苦小牧		 NTT99					
6	-----							
7	-----							
8	-----							
9	白老		 NTT99					
10	-----							
11	-----							
12	-----							
13	徳舜警山							
14	登別温泉		 NTT99					
15	-----							
16	-----							