

115 長 崎 (NO 1)

5万分の1 地形図		空 中 写 真 撮 影 順						
		1	2	3	4	5	6	7
1	伊万里	MKU-62-6	MKU-62-7X	MKU-64-3X	MKU-65-1X	MKU-67-4X	MKU-67-5X	MKU-68-2X
2	早 岐	MKU-62-6	MKU-62-7X	MKU-63-11X	MKU-66-9X	MKU-67-4X	MKU-67-5X	
3	大 村	MKU-62-7X	MKU-62-8	MKU-63-11X		MKU-66-9X		
4	長 崎		MKU-62-8	MKU-63-11X		MKU-66-9X		
5	佐世保	MKU-62-7X	MKU-65-1X		MKU-67-5X	MKU-68-2X		MKU-70-6Y
6	佐世保南部	MKU-62-7X		MKU-66-9X	MKU-67-5X		MKU-69-8Y	MKU-70-6Y
7	神 浦			MKU-66-9X			MKU-69-8Y	
8	-----							
9	志々伎	MKU-65-1X		MKU-70-6Y		MKU-75-2X		CKU-77-3
10	肥前江島		MKU-65-2X		MKU-72-7Y		MKU-76-5X	
11	-----							
12	-----							
13	小値賀島	MKU-65-2X	MKU-72-7Y	MKU-76-5X	CKU-77-4	MKU-83-3X		
14	立 串	MKU-65-2X	MKU-72-7Y	MKU-76-5X	CKU-77-4	MKU-83-3X		
15	有 川	MKU-65-2X	MKU-72-7Y	MKU-76-5X	CKU-77-4	MKU-83-3X		
16	佐 尾	MKU-65-2X	MKU-72-7Y	MKU-76-5X	CKU-77-4	MKU-83-3X		

115 長 崎 (NO 2)

5万分の1 地形図		空 中 写 真 撮 影 順						
		1	2	3	4	5	6	7
1	伊万里	MKU-69-2X				MKU-71-6Y	MKU-72-4X	
2	早 岐	MKU-69-3X		MKU-69-8Y	MKU-70-6Y	MKU-72-4X	MKU-73-1X	CKU-74-21
3	大 村		MKU-69-3X	MKU-69-8Y			MKU-73-1X	MKU-73-2X
4	長 崎		MKU-69-3X	MKU-69-8Y			MKU-73-1X	MKU-73-2X
5	佐世保	MKU-71-6Y			CKU-74-25	MKU-75-2X	CKU-77-3	
6	佐世保南部		MKU-73-1X		CKU-74-25	MKU-75-2X		
7	神 浦		MKU-73-1X	CKU-74-20	CKU-74-25		MKU-77-3	MKU-80-2
8	-----							
9	志々伎		MKU-83-2X					
10	肥前江島	CKU-77-4		MKU-83-3X				
11	-----							
12	-----							
13	小値賀島							
14	立 串							
15	有 川							
16	佐 尾							

115 長 崎 (NO 3)

5万分の1 地形図		空 中 写 真 撮 影 順						
		1	2	3	4	5	6	7
1	伊万里	CKU-74-22	CKU-74-25	MKU-75-2X	MKU-77-2X	CKU-77-3	MKU-80-3X	CKU-81-3
2	早 岐	CKU-74-22	CKU-74-25	MKU-75-2X		MKU-80-3X	CKU-81-3	MKU-82-5X
3	大 村	CKU-74-20	CKU-74-21	MKU-75-2X	MKU-76-4	MKU-77-3	MKU-79-3X	MKU-80-2
4	長 崎	CKU-74-20			MKU-76-4	MKU-77-3	MKU-80-2	MKU-82-5X
5	佐世保		MKU-83-2X					
6	佐世保南部	MKU-82-5X		MKU-84-1X				
7	神 浦	MKU-82-5X		MKU-84-1X				
8	-----							
9	志々伎							
10	肥前江島							
11	-----							
12	-----							
13	小値賀島							
14	立 串							
15	有 川							
16	佐 尾							

115 長 崎 (NO 4)

5万分の1 地形図		空 中 写 真 撮 影 順						
		1	2	3	4	5	6	7
1	伊万里	MKU-83-2X		MKU-85-2X	MKU-85-5X		MKU-91-1X	MKU-91-2X
2	早 岐	MKU-83-2X	MKU-84-1X		MKU-85-5X	MKU-91-1X	MKU-89-2X	MKU-91-2X
3	大 村	MKU-82-5X	MKU-84-1X		MKU-87-3X		MKU-89-2X	MKU-92-5X
4	長 崎				MKU-87-3X		MKU-90-1	MKU-92-5X
5	佐世保			MKU-85-2X				MKU-91-2X
6	佐世保南部						MKU-89-2X	MKU-91-2X
7	神 浦						MKU-89-2X	
8	-----							
9	志々伎			MKU-85-2X				MKU-91-2X
10	肥前江島					MKU-88-5X		
11	-----							
12	-----							
13	小値賀島					MKU-88-5X		
14	立 串					MKU-88-5X		
15	有 川					MKU-88-5X		
16	佐 尾					MKU-88-5X		

115 長 崎 (NO 5)

5万分の1 地形図		空 中 写 真 撮 影 順						
		1	2	3	4	5	6	7
1	伊万里			MKU-96-1X			MKU-2001-1Y	MKU-2002-1X
2	早 岐	MKU-94-1X		MKU-96-1X	MKU-99-1X		MKU-2001-4Y	MKU-2002-1X
3	大 村	MKU-94-1X		MKU-97-3X	MKU-99-1X			
4	長 崎	MKU-94-1X		MKU-97-3X	MKU-99-1X			
5	佐世保	MKU-94-1X		MKU-96-1X				MKU-2002-1X
6	佐世保南部	MKU-94-1X		MKU-96-1X	MKU-99-1X			MKU-2002-1X
7	神 浦	MKU-94-1X			MKU-99-1X			
8	-----							
9	志々伎	MKU-94-1X		MKU-96-1X				MKU-2002-1X
10	肥前江島	MKU-94-1X	MKU-95-1X	MKU-96-1X	MKU-99-1X	MKU-2000-1X		
11	-----							
12	-----							
13	小値賀島		MKU-95-1X			MKU-2000-1X		
14	立 串	MKU-94-1X	MKU-95-1X	MKU-96-1X	MKU-99-1X	MKU-2000-1X		
15	有 川	MKU-94-1X	MKU-95-1X	MKU-96-1X	MKU-99-1X	MKU-2000-1X		
16	佐 尾		MKU-95-1X			MKU-2000-1X		












115 長 崎 (NO 6)

5万分の1 地形図		空 中 写 真 撮 影 順						
		1	2	3	4	5	6	7
1	伊万里	MKU-2002- 8X						
2	早 岐		MKU-2003- 6X		MKU-2005- 4X			
3	大 村		MKU-2003- 6X		MKU-2005- 4X			MKU-2006- 2X
4	長 崎	MKU-2002- 10X	MKU-2003- 6X				MKU-2006- 1X	MKU-2006- 2X
5	佐世保				MKU-2005- 4X			
6	佐世保南部				MKU-2005- 4X			
7	神 浦				MKU-2005- 4X			MKU-2006- 2X
8	-----							
9	志々伎				MKU-2005- 4X			
10	肥前江島				帆上ノ瀬 MKU-2005- 4X	MKU-2005- 8X		
11	-----							
12	-----							
13	小値賀島			MKU-2004- 5X		MKU-2005- 8X		
14	立 串			MKU-2004- 5X		MKU-2005- 8X		
15	有 川					MKU-2005- 8X		
16	佐 尾					MKU-2005- 8X		

115 長 崎 (NO 7)

5万分の1 地形図		空 中 写 真 撮 影 順						
		1	2	3	4	5	6	7
1	伊万里		CKU-2010-3	CKU-2012-1		CKU-2013-8X		
2	早 岐		CKU-2010-3		CKU-2013-10X			CKU-2014-4
3	大 村		CKU-2010-3		CKU-2013-10X			CKU-2014-4
4	長 崎		CKU-2010-3					CKU-2014-4
5	佐世保		CKU-2010-3	CKU-2012-1	CKU-2013-9	CKU-2013-6	CKU-2013-8X	
6	佐世保南部		CKU-2010-3			CKU-2013-6		
7	神 浦		CKU-2010-3					
8	-----							
9	志々伎				CKU-2013-9			
#	肥前江島							
#	-----							
#	-----							
#	小値賀島	CKU-2009-5X						
#	立 串	CKU-2009-5X						
#	有 川							
#	佐 尾							

115 長 崎 (NO 8)

5万分の1 地形図		空 中 写 真 撮 影 順						
		1	2	3	4	5	6	7
1	伊万里		 CKU-2016-2					
2	早 岐		 CKU-2016-2					
3	大 村							
4	長 崎							
5	佐世保		 CKU-2016-2					
6	佐世保南部		 CKU-2016-2					
7	神 浦							
8	-----							
9	志々伎							
10	肥前江島	 CKU-2014-2X	 CKU-2016-2					
11	-----							
12	-----							
13	小値賀島	 CKU-2014-2X	 CKU-2016-2					
14	立 串	 CKU-2014-2X						
15	有 川	 CKU-2014-2X						
16	佐 尾	 CKU-2014-2X						