












60 八 丈 島 (NO 1)

5万分の1 地形図		空 中 写 真 撮 影 順						
		1	2	3	4	5	6	7
1	-----							
2	八丈島	MKT-65-6X	MKT-68-8Y	MKT-70-8Y		MKT-75-2X	MKT-75-17Y	
3	八丈所属諸島	MKT-65-6X			MKT-74-17Y	MKT-75-2X	MKT-75-17Y	MKT-76-6Y
4	-----							
5	-----							
6	-----							
7	-----							
8	-----							
9	-----							
10	-----							
11	-----							
12	-----							
13	-----							
14	-----							
15	-----							
16	-----							

60 八丈島 (NO 2)

5万分の1 地形図		空 中 写 真 撮 影 順						
		1	2	3	4	5	6	7
1	-----							
2	八丈島	 CKT-78-3	 MKT-85-3X				 CKT-2001-4X	
3	八丈所属諸島	 CKT-78-3	 青ヶ島 MKT-85-3X	 ^ヨネス列岩  須美寿島 CKT-99-2	 青ヶ島 CKT-99-6X	 孀婦岩 CKT-2000-2	 鳥島 CKT-2001-1	 CKT-2010-8
4	-----							
5	-----							
6	-----							
7	-----							
8	-----							
9	-----							
10	-----							
11	-----							
12	-----							
13	-----							
14	-----							
15	-----							
16	-----							