

54 日 光 (NO 1)

5万分の1 地形図		空 中 写 真 撮 影 順						
		1	2	3	4	5	6	7
1	田 島					MKT-69-1X	MKT-70-10Y	MKT-71-10Y
2	那須岳			MTO-63-9X		MKT-69-1X		MKT-71-10Y
3	塩 原	MKT-63-1X	MKT-63-3Y	MKT-63-4Y	MKT-63-5Y	MKT-69-1X	MKT-70-10Y	MKT-71-10Y
4	矢 板	MKT-63-1X	MKT-63-3Y	MKT-63-4Y	MKT-63-5Y	MKT-69-1X	CKT-74-10	CKT-75-8
5	針 生		MTO-64-4Y	KT-70-10Y	MKT-71-10Y			
6	糸 沢			MCB-65-4Y	MKT-71-10Y	CKT-76-1	CKT-76-3	CTO-76-28
7	川 治			MKT-70-10Y	MKT-71-10Y	CKT-76-1	CKT-76-3	CTO-76-4
8	日 光	MKT-63-1Y	MKT-63-2Y	MKT-63-3Y	MKT-63-4Y	CKT-75-8	CKT-76-3	CKT-76-4
9	小 林		MTO-64-4Y				MKT-71-10Y	CCB-76-2
10	檜枝岐			MCB-65-4Y		MKT-75-10Y	CKT-76-1	CKT-76-3
Y	燧ヶ岳			MKT-70-10Y	MKT-71-10Y	CKT-76-2	CKT-76-3	
12	男体山	MKT-63-1Y	MKT-63-2Y	MKT-63-4Y		CKT-76-2	CKT-76-3	
13	須 原	MCB-63-6X	MCB-63-7X	MTO-64-4Y	MCB-69-5X		MCB-75-2X	
14	八海山	MCB-63-7X			MCB-65-4Y	MCB-69-5X	MCB-75-2X	
15	藤 原					MKT-71-8Y	MKT-71-10Y	CKT-76-2
16	追 貝	MKT-63-1Y	MKT-63-2Y	MKT-63-4Y		MKT-69-7Y	MKT-71-8Y	CKT-76-2

54 日 光 (NO 2)

5万分の1 地形図		空 中 写 真 撮 影 順						
		1	2	3	4	5	6	7
1	田 島	MKT-72-9Y	CTO-75-33	CTO-76-27				
2	那須岳	MKT-72-9Y	CTO-75-33	CKT-76-1	CKT-76-4			
3	塩 原		CTO-75-33	CKT-76-1	CKT-76-4			
4	矢 板	CKT-75-7	CTO-75-33	CKT-76-4	MKT-77-1X	MKT-77-1Y	MKT-77-4Y	MKT-80-1Y
5	針 生	CTO-76-27	CCB-76-2	CTO-76-28				
6	糸 沢							
7	川 治							
8	日 光		MKT-77-1Y			MKT-80-1Y	MKT-82-1X	MKT-86-1X
9	小 林	CTO-76-28	CTO-76-27					
10	檜枝岐	CTO-76-28						
11	燧ヶ岳							
12	男体山		MKT-77-1Y		MKT-85-1Y			
13	須 原	CCB-76-2	CCB-76-3	CTO-76-28	MCB-84-1X		MCB-87-1Z	
14	八海山		CTO-76-28				MCB-87-1Z	MCB-89-2X
15	藤 原	CCB-76-8						
16	追 貝	MKT-77-1Y		MKT-85-1Y				









54 日 光 (NO 3)

5万分の1 地形図		空 中 写 真 撮 影 順						
		1	2	3	4	5	6	7
1	田 島							
2	那須岳		MKT-89-1Y					MKT-2000-1Y
3	塩 原	MKT-82-1X						
4	矢 板	MKT-82-1X	MKT-86-1X	MKT-89-2Y	MKT-90-2X	MKT-93-1X	MKT-95-1X	MKT-2000-1X
5	針 生							
6	糸 沢							MKT-2000-1Y
7	川 治							
8	日 光	MKT-88-1Y	MKT-90-2X	MKT-90-3Y		MKT-95-1X	MKT-2000-1X	MKT-2000-5Y
9	小 林				MCB-94-2Y			MCB-2000-9Y
10	檜枝岐							MCB-2000-9Y
11	燧ヶ岳							
12	男体山		MKT-90-3Y			MKT-99-1Y		MKT-2000-5Y
13	須 原		MCB-94-1X	MCB-94-2Y		MCB-99-1X		MCB-2000-9Y
14	八海山					MCB-99-1X		MCB-2000-9Y
15	藤 原							MCB-2000-9Y
16	追 貝	MKT-90-3Y	MKT-90-4Y			MKT-99-1Y	MKT-99-2Y	

54 日 光 (NO 4)

5万分の1 地形図		空 中 写 真 撮 影 順						
		1	2	3	4	5	6	7
1	田 島							
2	那須岳							
3	塩 原							
4	矢 板	MKT-2000- 5Y	MKT-2003- 2X				MKT-2006- 2X	CKT-2010- 3
5	針 生							
6	糸 沢							
7	川 治							
8	日 光						MKT-2006- 2X	CKT-2010- 3
9	小 林					MCB-2005- 4X		
10	檜枝岐					MCB-2005- 4X		
11	燧ヶ岳					MCB-2005- 4X		
12	男体山							
13	須 原		CCB-2004-1	CCB-2005-2	CCB-2005-3	MCB-2005- 4X		
14	八海山		MCB-2004- 5X		CCB-2005-3	MCB-2005- 4X		
15	藤 原		MCB-2004- 5X			MCB-2005- 4X		
16	追 貝		MCB-2004- 5X					

54 日 光 (NO 5)

5万分の1 地形図		空 中 写 真 撮 影 順						
		1	2	3	4	5	6	7
1	田 島	 GTO-2010-14						
2	那須岳		 CKT-2012-2	 CKT-2013-8				
3	塩 原		 CKT-2012-2					
4	矢 板				 CKT-2015-1			
5	針 生							
6	糸 沢							
7	川 治							
8	日 光				 CKT-2015-5			
9	小 林			 CCB-2013-5				
10	檜枝岐							
11	燧ヶ岳							
12	男体山							
13	須 原			 CCB-2013-5				
14	八海山							
15	藤 原							
16	追 貝							