











49 深 浦 (NO 1)

5万分の1 地形図		空 中 写 真 撮 影 順						
		1	2	3	4	5	6	7
1	深 浦			MTO-70-6Y				CTO-75-21
2	岩 館			MTO-70-6Y				CTO-75-21
3	-----							
4	羽後浜田	MTO-63-1	MTO-67-3X		MTO-70-7Y	MTO-71-2X	MTO-73-2X	
5	-----							
6	-----							
7	-----							
8	-----							
9	-----							
10	-----							
11	-----							
12	-----							
13	-----							
14	-----							
15	-----							
16	-----							

49 深 浦 (NO 2)

5万分の1 地形図		空 中 写 真 撮 影 順						
		1	2	3	4	5	6	7
1	深 浦	 CTO-78-1			 MTO-82-5X		 MTO-85-1X	 MTO-90-4Y
2	岩 館					 MTO-84-1X		
3	-----							
4	羽後浜田	 CTO-75-23	 MTO-76-2X	 MTO-80-2X		 MTO-84-1X	 MTO-89-1X	
5	-----							
6	-----							
7	-----							
8	-----							
9	-----							
10	-----							
11	-----							
12	-----							
13	-----							
14	-----							
15	-----							
16	-----							

49 深 浦 (NO 3)

5万分の1 地形図		空 中 写 真 撮 影 順						
		1	2	3	4	5	6	7
1	深 浦			MTO-2004- 5X		久六島 CTO-2009- 3		
2	岩 館		MTO-2001- 6Y					
3	-----							
4	羽後浜田	MTO-94-2X	MTO-2001- 8Y	MTO-2004- 6X	MTO-2005- 5X			
5	-----							
6	-----							
7	-----							
8	-----							
9	-----							
10	-----							
11	-----							
12	-----							
13	-----							
14	-----							
15	-----							
16	-----							