

45 白 河 ( NO 1 )

5万分の1 地形図		空 中 写 真 撮 影 順						
		1	2	3	4	5	6	7
1	川 前	MTO-61-7X		MTO-66-3X	MTO-74-5Y	CTO-75-30	CTO-75-32	MTO-76-3X
2	平	MTO-61-7X		MTO-66-3X	MTO-74-5Y		CTO-75-32	MTO-76-3X
3	小名浜	MTO-61-7X		MTO-66-3X		MKT-70-7Y	CTO-75-32	MTO-76-3X
4	大 津	MTO-61-7X	MKT-63-7Y	MKT-63-8Y	MTO-66-3X	MKT-70-7Y	CTO-75-32	MTO-76-3X
5	小野新町		MTO-64-2X	MTO-66-3X	MTO-72-9Y	MTO-74-5Y	CTO-75-30	CTO-75-32
6	竹 貫	MTO-61-7X		MTO-66-3X	MTO-72-9Y	MTO-74-5Y		CTO-75-32
7	川 部	MTO-61-7X		MTO-66-3X	MKT-70-7Y	MTO-74-5Y		CTO-75-32
8	高 萩	MTO-61-7X	MKT-63-6Y	MKT-63-7Y	MKT-63-8Y	MTO-66-3X	MKT-70-7Y	CTO-75-32
9	須賀川	MTO-64-2X	MTO-69-1X	MTO-72-9Y	MTO-74-5Y	MTO-75-7	CTO-75-31	CTO-75-30
10	棚 倉	MTO-63-9X	MTO-69-1X	MTO-72-9Y	MTO-74-5Y	CTO-75-32		CTO-75-33
11	塙			MKT-70-7Y		CTO-75-32		CTO-75-33
12	大 子	MKT-63-6Y	MKT-63-7Y	MKT-70-7Y	CKT-75-7	CTO-75-32		CTO-75-33
13	長 沼	MTO-64-2X			MKT-69-1X	MKT-70-10Y	MKT-71-10Y	MTO-72-9Y
14	白 河			MTO-63-9X	MKT-69-1X	MKT-71-10Y	MTO-72-9Y	CTO-75-33
15	大田原	MKT-63-1X			MKT-69-1X	MKT-70-10Y	MKT-70-7Y	CTO-75-33
16	喜連川	MKT-63-1X	MKT-63-6Y	MKT-63-7Y	MKT-69-1X	MKT-70-7Y	CKT-75-7	CKT-75-8
21	井 出	MTO-66-3X	MTO-74-5Y	CTO-75-30	CTO-75-32	MTO-76-3X		

45 白 河 ( NO 2 )

5万分の1 地形図		空 中 写 真 撮 影 順						
		1	2	3	4	5	6	7
1	川 前						MTO-88-7Y	
2	平	MTO-82-4		MTO-86-4X				
3	小名浜	MTO-82-4		MTO-86-4X				
4	大 津							MKT-90-1Y
5	小野新町	GTO-75-33	MTO-76-3X		MTO-86-4X	MTO-87-4X		
6	竹 貫	GTO-75-33	MTO-76-3X		MTO-86-4X			
7	川 部		MTO-76-3X	MTO-82-4	MTO-86-4X			
8	高 萩	GKT-75-7	MTO-76-3X	GTO-80-6	GTO-86-5	MKT-89-2Y		MKT-90-1Y
9	須賀川	GTO-75-32	MTO-81-7	GTO-75-33	GTO-76-27	MTO-87-4X		
10	棚 倉							
11	塙							
12	大 子			MKT-77-1X	MKT-82-1X	MKT-86-1X	MKT-89-2Y	MKT-90-1X
13	長 沼	GTO-76-27		GTO-75-31		MTO-87-4X		
14	白 河	GKT-76-1						MKT-89-1Y
15	大田原	MKT-71-10Y			MKT-82-1X			
16	喜連川		MKT-77-1X	MKT-80-1Y	MKT-82-1X	MKT-86-1X	MKT-89-2Y	MKT-90-2X
21	井 出						MTO-88-7Y	





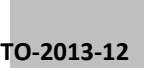


















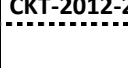


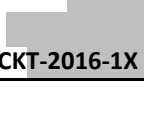



45 白 河 ( NO 3 )

5万分の1 地形図		空 中 写 真 撮 影 順						
		1	2	3	4	5	6	7
1	川 前	MTO-91-4X	MTO-96-4X			MTO-2000-3Y,4Y	MTO-2003-2X	
2	平	MTO-91-4X	MTO-96-4X			MTO-2000-5Y	MTO-2003-2X	
3	小名浜	MTO-91-4X	MTO-96-4X	MTO-98-2Y			MTO-2003-2X	
4	大 津	MTO-91-4X	MTO-96-4X				MTO-2003-2X	
5	小野新町					MTO-2000-4Y		
6	竹 貫					MTO-2000-5Y		
7	川 部			MTO-98-2Y				
8	高 萩							
9	須賀川	MTO-92-4X	MTO-97-2X					MTO-2005-4X
10	棚 倉	MTO-92-4X	MTO-97-2X			MTO-2000-5Y		MTO-2005-4X
11	塙			MTO-98-2Y		MKT-2000-2Y		
12	大 子	MKT-93-1X				MKT-2000-2Y	MKT-2003-2X	
13	長 沼					MKT-2000-1Y		
14	白 河					MKT-2000-1Y		MTO-2000-5Y
15	大田原			MKT-98-1X	MTO-98-2Y	MKT-2000-1Y		
16	喜連川	MKT-93-1X	MKT-95-1X	MKT-98-1X		MKT-2000-1X	MKT-2003-2X	
21	井 出				MTO-2000-3Y	MTO-2000-4Y		

45 白 河 ( NO 4 )

5万分の1 地形図		空 中 写 真 撮 影 順						
		1	2	3	4	5	6	7
1	川 前			CTO-2009- 2				CTO-2012- 3
2	平			CTO-2009- 2		CTO-2011- 15	CTO-2011- 17	CTO-2012- 3
3	小名浜			CTO-2009- 2		CTO-2011- 15		
4	大 津			CTO-2009- 2				
5	小野新町		CTO-2007- 2	CTO-2009- 2				
6	竹 貫			CTO-2009- 2				
7	川 部			CTO-2009- 2		CTO-2011- 15		
8	高 萩			CTO-2009- 2				
9	須賀川		CTO-2007- 2	CTO-2009- 1				
10	棚 倉							
11	塙							
12	大 子	MKT-2006- 2X						
13	長 沼		CTO-2007- 2	CTO-2009- 1				
14	白 河							
15	大田原							
16	喜連川	MKT-2006- 2X				CKT-2010- 3		
21	井 出			CTO-2009- 2				CTO-2012- 3

45 白 河 ( NO 5 )

5万分の1 地形図		空 中 写 真 撮 影 順						
		1	2	3	4	5	6	7
1	川 前	 CTO-2012-12		 CTO-2013-12			 CTO-2015-11	
2	平	 CTO-2012-12		 CTO-2013-12				
3	小名浜	 CTO-2012-12	 CKT-2012-5	 CTO-2013-12				
4	大 津		 CKT-2012-5					
5	小野新町				 CTO-2014-5X			
6	竹 貫							
7	川 部	 CTO-2012-12	 CKT-2012-5	 CTO-2013-12				
8	高 萩		 CKT-2012-5					 CKT-2016-9
9	須賀川				 CTO-2014-5X	 CKT-2014-6	 CTO-2015-7	 CTO-2016-1
10	棚 倉							
11	塙							
12	大 子							
13	長 沼				 CTO-2014-5X	 CKT-2014-6		
14	白 河	 CKT-2012-2		 CKT-2013-8				
15	大田原	 CKT-2012-2						 CKT-2016-1X
16	喜連川						 CKT-2015-1	 CKT-2016-1X
21	井 出	 CTO-2012-12		 CTO-2013-12			 CTO-2015-11	

45 白 河 ( NO 6 )

5万分の1 地形図		空 中 写 真 撮 影 順						
		1	2	3	4	5	6	7
1	川 前	CTO-2017-6						
2	平							
3	小名浜							
4	大 津							
5	小野新町							
6	竹 貫							
7	川 部							
8	高 萩	CKT-2017-1						
9	須賀川							
10	棚 倉							
11	塙							
12	大 子							
13	長 沼							
14	白 河							
15	大田原							
16	喜連川							
21	井 出	CTO-2017-6						