





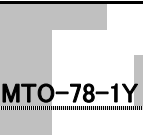
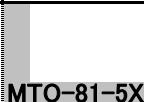
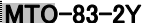



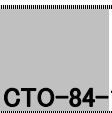







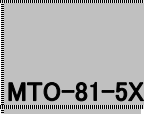






38 石 巻 (NO 1)

5万分の1 地形図		空 中 写 真 撮 影 順						
		1	2	3	4	5	6	7
1	-----							
2	-----							
3	-----							
4	-----							
5	大 須			MTO-63-6X			MTO-67-7Y	
6	寄 磯			MTO-63-6X			MTO-67-7Y	
7	金華山			MTO-63-6X			MTO-67-7Y	
8	-----							
9	登 米		MTO-61-5	MTO-63-6X	MTO-63-1Y	MTO-64-1X	MTO-67-7Y	
10	石 巻	MTO-61-2	MTO-61-5	MTO-63-6X	MTO-63-1Y	MTO-64-1X	MTO-67-7Y	
11	-----							
12	-----							
13	涌 谷	MTO-61-4	MTO-61-5	MTO-63-1Y	MTO-64-1X		MTO-67-7Y	MTO-68-7X
14	松 島	MTO-61-2	MTO-61-4	MTO-61-5	MTO-63-1Y	MTO-64-1X	MTO-64-3X	MTO-67-7Y
15	塩 竈	MTO-61-2		MTO-63-1Y		MTO-64-3X		MTO-68-7X
16	-----							

38 石 卷 (NO 2)

5万分の1 地形図		空 中 写 真 撮 影 順						
		1	2	3	4	5	6	7
1	-----							
2	-----							
3	-----							
4	-----							
5	大 須	MTO-69-5X			MTO-75-5X		CTO-75-26	
6	寄 磯	MTO-69-5X			MTO-75-5X		CTO-75-26	
7	金華山	MTO-69-5X			MTO-75-5X		CTO-75-26	
8	-----							
9	登 米	MTO-69-5X		MTO-72-6X			CTO-75-26	CTO-75-27
10	石 巻	MTO-69-5X			MTO-75-5X		CTO-75-26	CTO-75-27
11	-----							
12	-----							
13	涌 谷	MTO-69-5X	MTO-71-3X	MTO-72-6X	MTO-75-5X	CTO-75-26	CTO-75-27	MTO-77-3Y
14	松 島	MTO-68-7X	MTO-69-5X	MTO-71-3X	MTO-75-5X	MTO-75-8Y	CTO-75-26	CTO-75-27
15	塩 竈		MTO-71-3X		MTO-75-5X	MTO-75-8Y	CTO-75-28	MTO-77-4X
16	-----							

38 石 巻 (NO 3)

5万分の1 地形図		空 中 写 真 撮 影 順						
		1	2	3	4	5	6	7
1	-----							
2	-----							
3	-----							
4	-----							
5	大 須	 MTO-78-1Y			 MTO-81-5X			
6	寄 磯				 MTO-81-5X			
7	金華山				 MTO-81-5X			
8	-----							
9	登 米	 MTO-78-1Y			 MTO-81-5X		 MTO-83-2Y	
10	石 巻	 MTO-78-1Y			 MTO-81-5X		 MTO-83-2Y	 CTO-84-1
11	-----							
12	-----							
13	涌 谷	 MTO-78-1Y		 MTO-80-3X	 MTO-81-5X		 MTO-83-2Y	
14	松 島	 MTO-77-4X	 MTO-78-1Y	 MTO-80-3X	 MTO-81-5X	 MTO-83-2X	 MTO-83-2Y	 CTO-84-1
15	塩 竈		 MTO-78-3		 MTO-81-5X	 MTO-83-2X		
16	-----							

38 石 卷 (NO 4)

5万分の1 地形図		空 中 写 真 撮 影 順						
		1	2	3	4	5	6	7
1	-----							
2	-----							
3	-----							
4	-----							
5	大 須		MTO-85-3X	MTO-86-3X			MTO-90-1X	
6	寄 磯		MTO-85-3X	MTO-86-3X			MTO-90-1X	MTO-91-3X
7	金華山			MTO-86-3X				MTO-91-3X
8	-----							
9	登 米		MTO-85-3X	MTO-86-3X			MTO-90-1X	MTO-91-3X
10	石 巻		MTO-85-3X	MTO-86-3X			MTO-90-1X	MTO-91-3X
11	-----							
12	-----							
13	涌 谷	MTO-84-4X	MTO-85-3X	MTO-86-3X	MTO-87-3X	MTO-89-4Y	MTO-90-3X	MTO-91-3X
14	松 島	MTO-84-4X	MTO-85-3X	MTO-86-3X	MTO-87-3X	MTO-89-4Y		MTO-91-3X
15	塩 竈	CTO-84-2		MTO-86-3X		MTO-89-4Y		
16	-----							

38 石 巻 (NO 5)

5万分の1 地形図		空 中 写 真 撮 影 順						
		1	2	3	4	5	6	7
1	-----							
2	-----							
3	-----							
4	-----							
5	大 須	MTO-95-2X			MTO-2002-3X	MTO-2006-2X	CTO-2008-2X	
6	寄 磯		MTO-98-2X		MTO-2002-3X		CTO-2008-2X	
7	金華山		MTO-98-2X		MTO-2002-3X		CTO-2008-2X	
8	-----							
9	登 米	MTO-95-2X	MTO-98-2X		MTO-2002-3X	MTO-2006-2X	CTO-2008-2X	
10	石 巻		MTO-98-2X		MTO-2002-3X	CTO-2006-1X	CTO-2008-2X	
11	-----							
12	-----							
13	涌 谷	MTO-95-2X	MTO-98-2X		MTO-2002-3X	MTO-2006-2X		
14	松 島	CTO-93-1X	MTO-98-2X	MTO-2001-12Y	MTO-2002-3X	CTO-2006-1X		
15	塩 竈	CTO-93-1X	MTO-98-2X	MTO-2001-12Y	MTO-2002-3X	CTO-2006-1X		
16	-----							